

Clasificaciones, siglas y acrónimos

Clasificaciones

Clasificación de países y áreas geográficas

La clasificación territorial utilizada varía en función del ámbito estadístico de referencia. Así, las estadísticas demográficas se apoyan sobre diversas zonificaciones o agregaciones geográficas realizadas por la ONU y los países que la integran (continentes, regiones, áreas de desarrollo, países). El INE es el organismo encargado de difundir la relación y clasificación de países y de otros territorios.

Por otra parte, la clasificación de países utilizada por el Departamento de Aduanas para la distribución espacial de las operaciones de importación y exportación de bienes y servicios es la que establece la Unión Europea cada año, tanto para las relaciones comerciales exteriores de la Unión, como para el comercio entre sus estados miembros. En nuestro caso, con la finalidad de acotar la distribución internacional de las relaciones comerciales exteriores de Asturias, se ha establecido una agrupación de los países en siete áreas geográficas.

Clasificación Nacional de Actividades Económicas 2009 (CNAE-2009)

Las clasificaciones estadísticas son estructuras elaboradas con el objeto de poder agrupar unidades homogéneas, según un criterio definido, en una misma categoría. Las unidades que agrupa una clasificación de actividades son las empresas y establecimientos que tienen actividades comunes. En el concepto de actividades se tienen en cuenta los inputs utilizados, el proceso productivo y el output obtenido.

La CNAE 2009, que sustituye a la anterior clasificación de actividades, CNAE-93 Rev.1, pretende adaptarse a los sustanciales cambios del entorno económico, relacionados, por una parte, con el impacto de las nuevas tecnologías y en especial Internet sobre los procesos productivos y, por otra parte, con la mayor importancia de ciertas actividades, como las relacionadas con el medio ambiente. La CNAE-2009 se aplica de forma general a partir del 1 de enero de 2009, si bien en determinadas estadísticas se produce durante un período transitorio la doble codificación con la CNAE-93, con el fin de evitar rupturas de series.

La estructura de la CNAE-2009 incluye cuatro niveles: el primero de ellos consta de 21 "Secciones" y se identifica mediante un código alfabético. Los tres restantes, más detallados, se identifican mediante dos, tres y cuatro cifras y establecen desagregaciones en 88 "Divisiones", 272 "Grupos" y 629 "Clases", respectivamente. Además, y con el fin de adaptar el desglose de las actividades a la estructura productiva de Asturias y a las diferentes necesidades de difusión de la información, SADEI ha elaborado tres niveles propios que contemplan desagregaciones a 67, 28 y 15 ramas de actividad.

Clasificación Europea de consumo por finalidades (ECOICOP)

Esta clasificación, habitualmente conocida por sus siglas en inglés, ECOICOP (European Classification of Individual Consumption according to Purpose) recoge los gastos en consumo individual por finalidad en que incurren los hogares, constituyendo el principal criterio de clasificación de los gastos en la Encuesta de Presupuestos Familiares a partir de 2016.

Ha sido publicada por EUROSTAT y sustituye a la anterior clasificación COICOP

Clasificación Internacional de Enfermedades (CIE-10)

Clasificación Internacional de Enfermedades, décima revisión, desarrollada por la Organización Mundial de la Salud (OMS) en 1992. Provee los códigos para clasificar las enfermedades y una amplia variedad de signos, síntomas, hallazgos anormales, denuncias, circunstancias sociales y causas externas de daños y/o enfermedades.

El propósito de esta clasificación es el registro sistemático, análisis, interpretación y comparación de los datos de mortalidad y morbilidad recolectados en diferentes áreas geográficas.

Las numerosas causas básicas de defunción contenidas en la CIE-10, a efectos de presentación de resultados, se agrupan en 17 Secciones o Grandes grupos (I-XX).

Relación de regiones europeas a nivel de NUTS 2

Unión Europea (UE-28)

País/ Descriptor en español ⁽¹⁾ (PAÍS)	País/ Descriptor en español ⁽¹⁾ (PAÍS)
Bélgica	Braunschweig (DE)
Región de Bruselas-Capital (BE)	Hannover (DE)
Amberes (BE)	Luneburgo (DE)
Limburgo (B) (BE)	Weser-Ems (DE)
Flandes Oriental (BE)	Düsseldorf (DE)
Brabante Flamenco (BE)	Colonia (DE)
Flandes Occidental (BE)	Münster (DE)
Brabante Valón (BE)	Detmold (DE)
Henao (BE)	Arnsberg (DE)
Lieja (BE)	Coblenza (DE)
Luxemburgo (BE)	Tréveris (DE)
Namur (BE)	Hesse Renano-Palatinado (DE)
	Sarre (DE)
Bulgaria	Chemnitz (DE)
Severozapaden (BG)	Dresde (DE)
Severen tsentralen (BG)	Leipzig (DE)
Severoiztochen (BG)	Sachsen-Anhalt (DE)
Yugoiztochen (BG)	Schleswig-Holstein (DE)
Yugozapaden (BG)	Turingia (DE)
Yuzhen tsentralen (BG)	
	Estonia
República Checa	Estonia (EE)
Praha (CZ)	
Střední Čechy (CZ)	Irlanda
Jihozápad (CZ)	Frontera, Centro y Oeste (IE)
Severozápad (CZ)	Sur y Este (IE)
Severovýchod (CZ)	
Jihovýchod (CZ)	Grecia
Střední Morava (CZ)	Macedonia Oriental-Tracia (EL)
Moravskoslezsko (CZ)	Macedonia Central (EL)
	Macedonia Occidental (EL)
Dinamarca	Tesalia (EL)
Hovedstaden (DK)	Epiro, El (EL)
Sjælland (DK)	Islas Jónicas, Las (EL)
Syddanmark (DK)	ELecia Occidental (EL)
Midtjylland (DK)	ELecia Continental (EL)
Nordjylland (DK)	Peloponeso, El (EL)
	Ática, El (EL)
Alemania	Egeo Septentrional, El (EL)
Stuttgart (DE)	Egeo Meridional, El (EL)
Karlsruhe (DE)	Creta (EL)
Friburgo (DE)	
Tubinga (DE)	España
Alta Baviera (DE)	Galicia (ES)
Baja Baviera (DE)	Principado de Asturias (ES)
Alto Palatinado (DE)	Cantabria (ES)
Alta Franconia (DE)	País Vasco (ES)
Franconia Central (DE)	Comunidad Foral de Navarra (ES)
Baja Franconia (DE)	La Rioja (ES)
Suabia (DE)	Aragón (ES)
Berlín (DE)	Comunidad de Madrid (ES)
Brandemburgo (DE)	Castilla y León (ES)
Bremen (DE)	Castilla-La Mancha (ES)
Hamburgo (DE)	Extremadura (ES)
Darmstadt (DE)	Cataluña (ES)
Giessen (DE)	Comunitat Valenciana (ES)
Kassel (DE)	Illes Balears (ES)
Mecklemburgo-Pomerania Occidental (DE)	Andalucía (ES)

Región de Murcia (ES)
Ciudad Autónoma de Ceuta (ES)
Ciudad Autónoma de Melilla (ES)
Canarias (ES)

Francia

Isla de Francia (FR)
Champaña-Ardenas (FR)
Picardía (FR)
Alta Normandía (FR)
Centro (FR)
Baja Normandía (FR)
Borgoña (FR)
Norte-Paso de Calais (FR)
Lorena (FR)
Alsacia (FR)
Franco Condado (FR)
Países del Loira (FR)
Bretaña (FR)
Poitou-Charentes (FR)
Aquitania (FR)
Mediodía-Pirineos (FR)
Lemosín (FR)
Ródano-Alpes (FR)
Auvernia (FR)
Languedoc-Rosellón (FR)
Provenza-Alpes-Costa Azul (FR)
Córcega (FR)
Guadalupe (FR)
Martinica (FR)
Guayana (FR)
La Reunión (FR)

Croacia

Croacia Adriática (HR)
Croacia Continental (HR)

Italia

Piamonte (IT)
Valle de Aosta (IT)
Liguria (IT)
Lombardía (IT)
Bolzano/Bozen (IT)
Trento (IT)
Véneto (IT)
Friul-Venecia Julia (IT)
Emilia-Romaña (IT)
Toscana (IT)
Umbría (IT)
Las Marcas (IT)
Lacio (IT)
Abruzos (IT)
Molise (IT)
Campania (IT)
Apulia (IT)
Basilicata (IT)
Calabria (IT)
Sicilia (IT)
Cerdeña (IT)

Chipre

Chipre (CY)

Letonia

Letonia (LV)

Lituania

Lituania (LT)

Luxemburgo

Luxemburgo (Gran Ducado) (LU)

Hungría

Közép-Magyarország (HU)
Közép-Dunántúl (HU)
Nyugat-Dunántúl (HU)
Dél-Dunántúl (HU)
Észak-Magyarország (HU)
Észak-Alföld (HU)
Dél-Alföld (HU)

Malta

Malta (MT)

Holanda / Países Bajos

Groninga (NL)
Frisia (NL)
Drente (NL)
Overijssel (NL)
Güeldres (NL)
Flevoland (NL)
Utrecht (NL)
Holanda Septentrional (NL)
Holanda Meridional (NL)
Zelanda (NL)
Brabante Septentrional (NL)
Limburgo (NL)

Austria

Burgenland (AT)
Baja Austria (AT)
Viena (AT)
Carintia (AT)
Estiria (AT)
Alta Austria (AT)
Salzburgo (AT)
Tirol (AT)
Vorarlberg (AT)

Polonia

Łódzkie (PL)
Mazowieckie (PL)
Małopolskie (PL)
Śląskie (PL)
Lubelskie (PL)
Podkarpackie (PL)
Świętokrzyskie (PL)
Podlaskie (PL)
Wielkopolskie (PL)
Zachodniopomorskie (PL)
Lubuskie (PL)
Dolnośląskie (PL)
Opolskie (PL)
Kujawsko-Pomorskie (PL)
Warmińsko-Mazurskie (PL)
Pomorskie (PL)

Portugal

Norte (PT)
Algarve (PT)
Centro (PT)
Lisboa (PT)
Alentejo (PT)
Azores (PT)
Madeira (PT)

Rumanía

Nord-Vest (RO)
Centru (RO)
Nord-Est (RO)
Sud-Est (RO)
Sud — Muntenia (RO)
Bucureşti — Ilfov (RO)
Sud-Vest Oltenia (RO)
Vest (RO)

Eslovenia

Vzhodna Slovenija (SI)
Zahodna Slovenija (SI)

Eslovaquia

Bratislavský kraj (SK)
Západné Slovensko (SK)
Stredné Slovensko (SK)
Východné Slovensko (SK)

Finlandia

Helsinki-Uusimaa (FI)
Finlandia Meridional (FI)
Finlandia Media (FI)
Finlandia Septentrional (FI)
Åland (FI)

Suecia

Estocolmo (SE)
Suecia Centro-Oriental (SE)
Suecia Meridional (SE)
Suecia Occidental (SE)
Suecia Centro-Septentrional (SE)
Norrländ Central (SE)
Norrländ Septentrional (SE)
Småland e Islas (SE)

Reino Unido

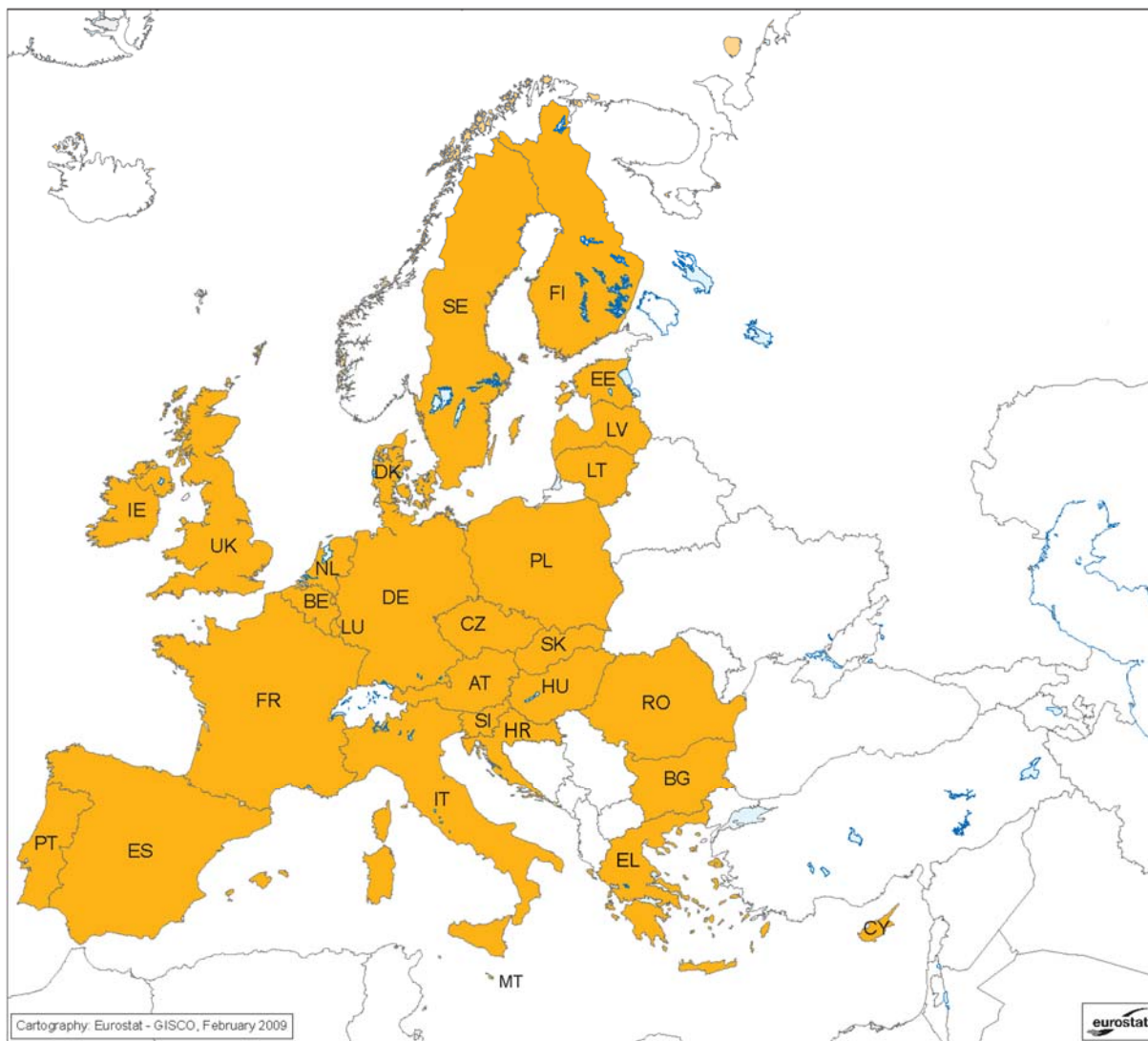
Valle del Tees y Durham (UK)
Northumberland, Tyne y Wear (UK)
Cumbria (UK)
Cheshire (UK)
Gran Manchester (UK)
Lancashire (UK)
Merseyside (UK)
Yorkshire Oriental (East Riding) y Lincolnshire Septentrional (UK)
Yorkshire Septentrional (UK)
Yorkshire Meridional (UK)
Yorkshire Occidental (UK)
Derbyshire y Nottinghamshire (UK)
Leicestershire, Rutland y Northamptonshire (UK)
Lincolnshire (UK)
Herefordshire, Worcestershire y Warwickshire (UK)
Shropshire y Staffordshire (UK)
Midlands Occidentales (UK)
Anglia Oriental (UK)
Bedfordshire y Hertfordshire (UK)
Essex (UK)
Londres-Centro (UK)
Londres-Periferia (UK)
Berkshire, Buckinghamshire y Oxfordshire (UK)
Surrey, Sussex Oriental y Occidental (UK)
Hampshire e Isla de Wight (UK)
Kent (UK)
Gloucestershire, Wiltshire y Somerset Septentrional (UK)
Dorset y Somerset (UK)
Cornualles e Islas Scilly (UK)
Devon (UK)
Gales Occidental y Los Valles (UK)
Gales Oriental (UK)
Escocia Oriental (UK)
Escocia Suroccidental (UK)
Escocia Nororiental (UK)
Highlands e Islas (UK)
Irlanda del Norte (UK)

⁽¹⁾ Descriptor en español disponible para la UE-15; las regiones del resto de países figuran con el nombre original

Fuente: EUROSTAT

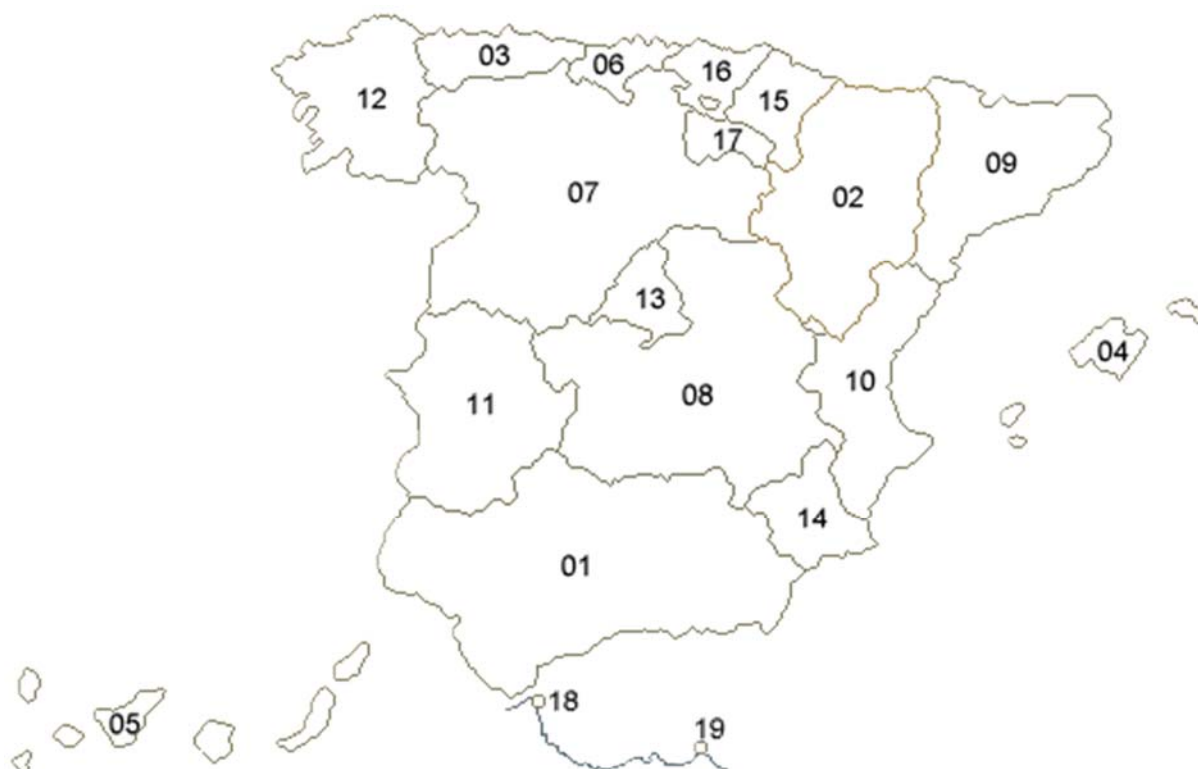
Mapas de situación

Mapa de situación de los países de la UE-28



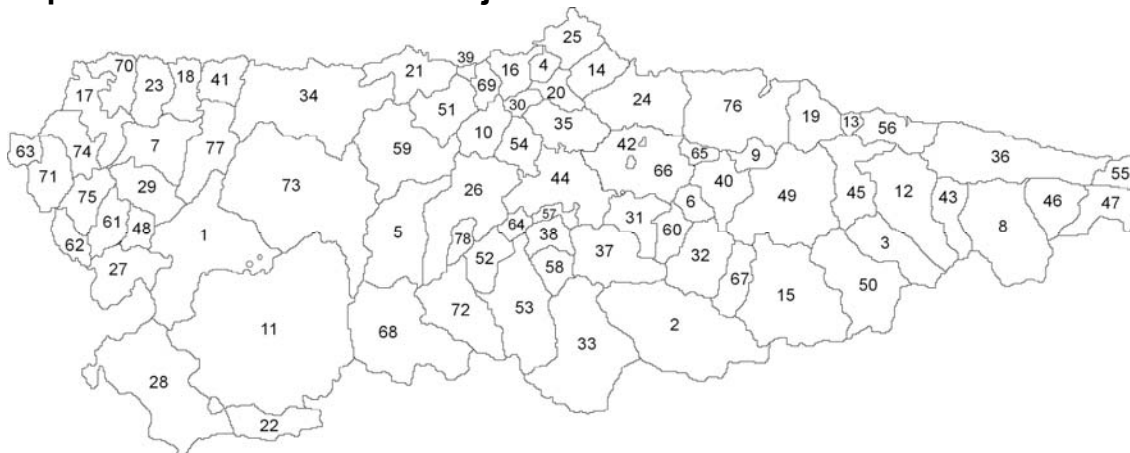
AT	Austria	IE	Irlanda
BE	Bélgica	IT	Italia
BG	Bulgaria	LT	Lituania
CY	Chipre	LU	Luxemburgo
CZ	República Checa	LV	Letonia
DE	Alemania	MT	Malta
DK	Dinamarca	NL	Países Bajos
EE	Estonia	PL	Polonia
ES	España	PT	Portugal
FI	Finlandia	RO	Rumanía
FR	Francia	SE	Suecia
HR	Croacia	SI	Eslovenia
EL	Grecia	SK	Eslovaquia
HU	Hungría	UK	Reino Unido

Mapa de situación de las comunidades autónomas de España



- | | | | |
|-----------|---------------------------------|----|------------------------------|
| 01 | Andalucía | 11 | Extremadura |
| 02 | Aragón | 12 | Galicia |
| 03 | Asturias (Principado de) | 13 | Madrid (Comunidad de) |
| 04 | Balears (Illes) | 14 | Murcia (Región de) |
| 05 | Canarias | 15 | Navarra (Comunidad Foral de) |
| 06 | Cantabria | 16 | País Vasco |
| 07 | Castilla y León | 17 | Rioja (La) |
| 08 | Castilla-La Mancha | 18 | Ceuta |
| 09 | Cataluña | 19 | Melilla |
| 10 | Comunitat Valenciana | | |

Mapa de situación de los concejos de Asturias



1	Allande	40	Nava
2	Aller	41	Navia
3	Amieva	42	Noreña
4	Avilés	43	Onís
5	Belmonte de Miranda	44	Oviedo
6	Bimenes	45	Parres
7	Boal	46	Peñamellera Alta
8	Cabrales	47	Peñamellera Baja
9	Cabranes	48	Pesoz
10	Candamo	49	Piloña
11	Cangas del Narcea	50	Ponga
12	Cangas de Onís	51	Pravia
13	Caravia	52	Proaza
14	Carreño	53	Quirós
15	Caso	54	Regueras, Las
16	Castrillón	55	Ribadedeva
17	Castropol	56	Ribadesella
18	Coaña	57	Ribera de Arriba
19	Colunga	58	Riosa
20	Corvera de Asturias	59	Salas
21	Cudillero	60	San Martín del Rey Aurelio
22	Degaña	61	San Martín de Oscos
23	Franco, El	62	Santa Eulalia de Oscos
24	Gijón	63	San Tirso de Abres
25	Gozón	64	Santo Adriano
26	Grado	65	Sariego
27	Grandas de Salime	66	Siero
28	Ibias	67	Sobrescobio
29	Illano	68	Somiedo
30	Illas	69	Soto del Barco
31	Langreo	70	Tapia de Casariego
32	Laviana	71	Taramundi
33	Lena	72	Teverga
34	Valdés	73	Tineo
35	Llanera	74	Vegadeo
36	Llanes	75	Villanueva de Oscos
37	Mieres	76	Villaviciosa
38	Morcín	77	Villayón
39	Muros de Nalón	78	Yernes y Tameza

Siglas y acrónimos

AA.PP.: Administraciones Públicas
AASI: Agrupación de Electores Alternativa Socialista de Ibias
ADIF: Administrador de Infraestructuras Ferroviarias
ADSL: Asymmetric Digital Subscriber Line (Línea de Abonado Digital Asimétrica)
ADT: Terapia de Privación Androgénica
AEAT: Agencia Estatal de Administración Tributaria
AEMet: Agencia Estatal de Meteorología
AENA: Aeropuertos Españoles y Navegación Aérea
AIMC: Asociación para la Investigación de Medios de Comunicación
AP: Audiencia Provincial
APT: Alternativa por Tapia
AT: Accidentes de trabajo
ATASA: Asociación Profesional de Sociedades de Valoración
ATS: Asistente Técnico Sanitario
AUCALSA: Autopista Concesionaria Astur Leonesa, Sociedad Anónima
BIB: Bloque Independiente de Bimenes
BIC: Bien de Interés Cultural
BTT: Bicicleta Todo Terreno
CAPD: Centro de Hemodiálisis y Autotratados Ambulatorios con Diálisis Peritoneal
CAPSA: Corporación Alimentaria Peñasanta, Sociedad Anónima
CC.AA.: Comunidades Autónomas
CC.OO.: Comisiones Obreras
CCSXXI: Cambio Siglo XXI
CCU: Centro Coordinador de Urgencias
CEP: Colangitis Esclerosante Primaria
CER: Censo Electoral de Residentes en España
CER: Catálogo Europeo de Residuos
CERA: Censo Electoral de Españoles Residentes en el Extranjero
CERE: Censo Electoral de Extranjeros Residentes en España
CES: Consejo Económico y Social
CIE-10: Clasificación Internacional de Enfermedades (décima versión)
CINE: Clasificación Internacional Normalizada de Educación
CIUO: Clasificación Internacional Uniforme de Ocupaciones
CMT: Comisión del Mercado de las Telecomunicaciones
CNAE: Clasificación Nacional de Actividades Económicas
CNED: Clasificación Nacional de Educación
CNO: Clasificación Nacional de Ocupaciones
COGERSA: Consorcio para la Gestión de los Residuos Sólidos de Asturias
COPAE: Consejo de la Producción Agraria Ecológica del Principado de Asturias
COU: Curso de Orientación Universitaria
CSD: Consejo Superior de Deportes
CSI: Corriente Sindical de Izquierda
CSIF: Central Sindical Independiente y de Funcionarios
DGT: Dirección General de Tráfico

DIRCE: Directorio Central de Empresas
DOP: Denominación de Origen Protegida
DUE: Diplomados Universitarios en Enfermería
DVD: Disco Versátil Digital
EAP: Equipo de Atención Primaria
ECI: Efectos de Comercio Impagados
ECOICOP: European Classification of Individual Consumption according to Purpose (Clasificación Europea de consumo por finalidades)
EE.UU.: Estados Unidos
EGB: Educación General Básica
EP: Enfermedades profesionales
EPA: Encuesta de Población Activa
EPF: Encuesta de Presupuestos Familiares
EPS: Escuela Politécnica Superior
ESO: Enseñanza Secundaria Obligatoria
Etp: Evapotranspiración Potencial
Etr: Evapotranspiración Real
ETS: Escuela Técnica Superior
EU: Escuela Universitaria
EUROSTAT: Statistical Office of the European Communities (Oficina Estadística de la Comunidad Europea)
EVR: Estadística de Variaciones Residenciales
FAS: Fondo de Asistencia Social
FEADER: Fondo Europeo Agrícola de Desarrollo Rural
FEDER: Fondo Europeo de Desarrollo Regional
FEP: Fondo Europeo de Pesca
FEVE: Ferrocarriles Españoles de Vía Estrecha
FICYT: Fundación para el Fomento en Asturias de la Investigación Científica Aplicada y la Tecnología
FOGASA: Fondo de Garantía Salarial
FP: Formación Profesional
FPI: Formación del Personal Investigador
FPU: Formación del Profesorado Universitario
FSE: Fondo Social Europeo
GT: Gross Tonnage (Arqueo Bruto)
HFC: Hybrid Fiber Coaxial (Híbrida de Fibra y Coaxial)
HUCA: Hospital Universitario Central de Asturias
I+D+i: Investigación, Desarrollo e Innovación
IAE: Impuesto de Actividades Económicas
ICEA: Investigación Cooperativa entre Entidades Aseguradoras y Fondos de Pensiones
IDEPA: Instituto de Desarrollo Económico del Principado de Asturias
IGN: Instituto Geográfico Nacional
IGP: Identificación Geográfica Protegida
IMI: Ingreso Mínimo de Inserción
IMSERSO: Instituto de Mayores y Servicios Sociales
INE: Instituto Nacional de Estadística
INFOASTURIAS: Información Turística sobre Asturias

IPC: Índice de Precios al Consumo
IPIA: Índice de Producción Industrial de Asturias
IRPF: Impuesto sobre la Renta de las Personas Físicas
ISF: Índice Sintético de Fecundidad
ISFLSH: Instituciones Sin Fines de Lucro al Servicio de los Hogares
IT: Incapacidad Temporal
IT: Independientes por Teverga
IU-BA: Izquierda Unida Bloque por Asturias
IU-IX: Izquierda Unida - Izquierda Xunida
LAN: Local Area Network (Red de Área Local)
LISMI: Ley de Integración Social de Minusválidos
LOGSE: Ley Orgánica General del Sistema Educativo
MNP: Movimiento Natural de la Población
NUTS: Nomenclature of Units for Territorial Statistics (Nomenclatura de las Unidades Territoriales Estadísticas)
OIT: Organización Internacional del Trabajo
OMS: Organización Mundial de la Salud
ONCE: Organización Nacional de Ciegos de España
OO.AA.: Organismos Autónomos
ORL: Otorrinolaringología
P.A.: Precios de Adquisición
P.B.: Precios Básicos
PAS: Partíu Asturianista
PCTI: Plan de Ciencia, Tecnología e Innovación
PDA: Personal Digital Assistant (Asistente Digital Personal)
PIA: Programa Individual de Atención
PIB: Producto Interior Bruto
PNB: Producto Nacional Bruto
PNC: Pensiones No Contributivas
POI: Programa Operativo Integrado
PP: Partido Popular
PREU: Preuniversitario
PRIHA: Plan Regional de Infraestructuras Hidráulicas de Asturias
PROMUSA: Progreso Municipal de Sariego
PSOE: Partido Socialista Obrero Español
QT: Quimioterapia
RD: Real Decreto
RDSI: Red Digital de Servicios Integrados
REE: Red Eléctrica de España
RENFE: Red Nacional de Ferrocarriles Españoles
RNM: Resonancia Nuclear Magnética
RX: Rayos X
SAAD: Sistema para la Autonomía y Atención a la Dependencia
SADAI: Sociedad Asturiana de Estudios Económicos e Industriales
SAMU: Servicio de Asistencia Médica Urgente (Unidad de Coordinación del Programa Marco de Atención a las Urgencias y Emergencias Sanitarias)
SAT: Sociedad Agraria de Transformación

SAU: Superficie Agrícola Útil
SD: Candidatura Independiente Sariago Democracia
SELAE: Sociedad Estatal de Loterías y Apuestas del Estado
SEPEPA: Servicio Público de Empleo del Principado de Asturias
SESPA: Servicio de Salud del Principado de Asturias
SGAE: Sociedad General de Autores y Editores
SIAPA: Sistema de Información Ambiental del Principado de Asturias
SIMOGAN: Sistema de Identificación y Movimiento de Ganado
SITA: Sistema de Información Turística de Asturias
SOVI: Seguro Obligatorio de Vejez e Invalidez
SRT: Sociedad Regional de Turismo
SSB: Salario Social Básico
ST: Superficie Total
TAC: Tomografía Axial Computarizada
TARIC: Tarif Intégré de la Communauté (Arancel Integrado Comunitario)
TIC: Tecnologías de la Información y la Comunicación
TRB: Tonelaje de Registro Bruto
TSJ: Tribunal Superior de Justicia
UAE: Unidad de Actividad Económica
UE: Unión Europea
UG: Unidades Ganaderas
UGM: Unidades de Ganado Mayor
UGT: Unión General de Trabajadores
UMEs: Unidades Medicalizadas de Emergencias
UNED: Universidad Nacional de Educación a Distancia
UNESCO: United Nations Educational, Scientific and Cultural Organization (Organización de las Naciones Unidas para la Educación, la Ciencia y la Cultura)
URAS: Unión Renovadora Asturiana
URAS: Unión Renovadora Asturiana-Patíu Asturianista
USO: Unión Sindical Obrera
UTA: Unidad de Trabajo-Año
VAB: Valor Añadido Bruto
VPO: Vivienda de Protección Oficial
xDSL: Digital Subscriber Line (Línea de Abonado Digital)

Unidades

' : minutos sexagesimales

% : tantos por cien

‰ : tantos por mil

€ : euros

° : grados sexagesimales

000 : miles

°C : grados centígrados

Δ% : incremento porcentual

CV : caballos de vapor

Gwh : gigavatios hora

ha : hectáreas

kg : kilogramos

km : kilómetros

km² : kilómetros cuadrados

kW : kilovatios

l : litros

m : metros

m² : metros cuadrados

m³ : metros cúbicos

mm : milímetros

Mw : megavatios

t : toneladas