

## **Clasificaciones, siglas y acrónimos**

---

## Clasificaciones

### Clasificación de países y áreas geográficas

La clasificación territorial utilizada varía en función del ámbito estadístico de referencia. Así, las estadísticas demográficas se apoyan sobre diversas zonificaciones o agregaciones geográficas realizadas por la ONU y los países que la integran (continentes, regiones, áreas de desarrollo, países). El INE es el organismo encargado de difundir la relación y clasificación de países y de otros territorios.

Por otra parte, la clasificación de países utilizada por el Departamento de Aduanas para la distribución espacial de las operaciones de importación y exportación de bienes y servicios es la que establece la Unión Europea cada año, tanto para las relaciones comerciales exteriores de la Unión, como para el comercio entre sus estados miembros. En nuestro caso, con la finalidad de acotar la distribución internacional de las relaciones comerciales exteriores de Asturias, se ha establecido una agrupación de los países en siete áreas geográficas.

### Clasificación Nacional de Actividades Económicas 2009 (CNAE-2009)

Las clasificaciones estadísticas son estructuras elaboradas con el objeto de poder agrupar unidades homogéneas, según un criterio definido, en una misma categoría. Las unidades que agrupa una clasificación de actividades son las empresas y establecimientos que tienen actividades comunes. En el concepto de actividades se tienen en cuenta los inputs utilizados, el proceso productivo y el output obtenido.

La CNAE 2009, que sustituye a la anterior clasificación de actividades, CNAE-93 Rev.1, pretende adaptarse a los sustanciales cambios del entorno económico, relacionados, por una parte, con el impacto de las nuevas tecnologías y en especial Internet sobre los procesos productivos y, por otra parte, con la mayor importancia de ciertas actividades, como las relacionadas con el medio ambiente. La CNAE-2009 se aplica de forma general a partir del 1 de enero de 2009, si bien en determinadas estadísticas se produce durante un período transitorio la doble codificación con la CNAE-93, con el fin de evitar rupturas de series.

La estructura de la CNAE-2009 incluye cuatro niveles: el primero de ellos consta de 21 "Secciones" y se identifica mediante un código alfabético. Los tres restantes, más detallados, se identifican mediante dos, tres y cuatro cifras y establecen desagregaciones en 88 "Divisiones", 272 "Grupos" y 629 "Clases", respectivamente. Además, y con el fin de adaptar el desglose de las actividades a la estructura productiva de Asturias y a las diferentes necesidades de difusión de la información, SADEI ha elaborado tres niveles propios que contemplan desagregaciones a 67, 28 y 15 ramas de actividad.

### Clasificación Europea de consumo por finalidades (ECOICOP)

Esta clasificación, habitualmente conocida por sus siglas en inglés, ECOICOP (European Classification of Individual Consumption according to Purpose) recoge los gastos en consumo individual por finalidad en que incurren los hogares, constituyendo el principal criterio de clasificación de los gastos en la Encuesta de Presupuestos Familiares a partir de 2016.

Ha sido publicada por EUROSTAT y sustituye a la anterior clasificación COICOP

### Clasificación Internacional de Enfermedades (CIE-10)

Clasificación Internacional de Enfermedades, décima revisión, desarrollada por la Organización Mundial de la Salud (OMS) en 1992. Provee los códigos para clasificar las enfermedades y una amplia variedad de signos, síntomas, hallazgos anormales, denuncias, circunstancias sociales y causas externas de daños y/o enfermedades.

El propósito de esta clasificación es el registro sistemático, análisis, interpretación y comparación de los datos de mortalidad y morbilidad recolectados en diferentes áreas geográficas.

Las numerosas causas básicas de defunción contenidas en la CIE-10, a efectos de presentación de resultados, se agrupan en 17 Secciones o Grandes grupos (I-XX).

## Relación de regiones europeas a nivel de NUTS 2

### Unión Europea (UE-28)

País/ Descriptor en español <sup>(1)</sup> (PAÍS)	País/ Descriptor en español <sup>(1)</sup> (PAÍS)
<b>Bélgica</b>	Braunschweig (DE)
Región de Bruselas-Capital (BE)	Hannover (DE)
Amberes (BE)	Luneburgo (DE)
Limburgo (B) (BE)	Weser-Ems (DE)
Flandes Oriental (BE)	Düsseldorf (DE)
Brabante Flamenco (BE)	Colonia (DE)
Flandes Occidental (BE)	Münster (DE)
Brabante Valón (BE)	Detmold (DE)
Henao (BE)	Arnsberg (DE)
Lieja (BE)	Coblenza (DE)
Luxemburgo (BE)	Tréveris (DE)
Namur (BE)	Hesse Renano-Palatinado (DE)
	Sarre (DE)
<b>Bulgaria</b>	Chemnitz (DE)
Severozapaden (BG)	Dresde (DE)
Severen tsentralen (BG)	Leipzig (DE)
Severoiztochen (BG)	Sachsen-Anhalt (DE)
Yugoiztochen (BG)	Schleswig-Holstein (DE)
Yugozapaden (BG)	Turingia (DE)
Yuzhen tsentralen (BG)	
	<b>Estonia</b>
<b>República Checa</b>	Estonia (EE)
Praha (CZ)	
Střední Čechy (CZ)	<b>Irlanda</b>
Jihozápad (CZ)	Frontera, Centro y Oeste (IE)
Severozápad (CZ)	Sur y Este (IE)
Severovýchod (CZ)	
Jihovýchod (CZ)	<b>Grecia</b>
Střední Morava (CZ)	Macedonia Oriental-Tracia (EL)
Moravskoslezsko (CZ)	Macedonia Central (EL)
	Macedonia Occidental (EL)
<b>Dinamarca</b>	Tesalia (EL)
Hovedstaden (DK)	Epiro, El (EL)
Sjælland (DK)	Islas Jónicas, Las (EL)
Syddanmark (DK)	ELecia Occidental (EL)
Midtjylland (DK)	ELecia Continental (EL)
Nordjylland (DK)	Peloponeso, El (EL)
	Ática, El (EL)
<b>Alemania</b>	Egeo Septentrional, El (EL)
Stuttgart (DE)	Egeo Meridional, El (EL)
Karlsruhe (DE)	Creta (EL)
Friburgo (DE)	
Tubinga (DE)	<b>España</b>
Alta Baviera (DE)	Galicia (ES)
Baja Baviera (DE)	Principado de Asturias (ES)
Alto Palatinado (DE)	Cantabria (ES)
Alta Franconia (DE)	País Vasco (ES)
Franconia Central (DE)	Comunidad Foral de Navarra (ES)
Baja Franconia (DE)	La Rioja (ES)
Suabia (DE)	Aragón (ES)
Berlín (DE)	Comunidad de Madrid (ES)
Brandemburgo (DE)	Castilla y León (ES)
Bremen (DE)	Castilla-La Mancha (ES)
Hamburgo (DE)	Extremadura (ES)
Darmstadt (DE)	Cataluña (ES)
Giessen (DE)	Comunitat Valenciana (ES)
Kassel (DE)	Illes Balears (ES)
Mecklemburgo-Pomerania Occidental (DE)	Andalucía (ES)

Región de Murcia (ES)  
Ciudad Autónoma de Ceuta (ES)  
Ciudad Autónoma de Melilla (ES)  
Canarias (ES)

**Francia**

Isla de Francia (FR)  
Champaña-Ardenas (FR)  
Picardía (FR)  
Alta Normandía (FR)  
Centro (FR)  
Baja Normandía (FR)  
Borgoña (FR)  
Norte-Paso de Calais (FR)  
Lorena (FR)  
Alsacia (FR)  
Franco Condado (FR)  
Países del Loira (FR)  
Bretaña (FR)  
Poitou-Charentes (FR)  
Aquitania (FR)  
Mediodía-Pirineos (FR)  
Lemosín (FR)  
Ródano-Alpes (FR)  
Auvernia (FR)  
Languedoc-Rosellón (FR)  
Provenza-Alpes-Costa Azul (FR)  
Córcega (FR)  
Guadalupe (FR)  
Martinica (FR)  
Guayana (FR)  
La Reunión (FR)

**Croacia**

Croacia Adriática (HR)  
Croacia Continental (HR)

**Italia**

Piamonte (IT)  
Valle de Aosta (IT)  
Liguria (IT)  
Lombardía (IT)  
Bolzano/Bozen (IT)  
Trento (IT)  
Véneto (IT)  
Friul-Venecia Julia (IT)  
Emilia-Romaña (IT)  
Toscana (IT)  
Umbría (IT)  
Las Marcas (IT)  
Lacio (IT)  
Abruzos (IT)  
Molise (IT)  
Campania (IT)  
Apulia (IT)  
Basilicata (IT)  
Calabria (IT)  
Sicilia (IT)  
Cerdeña (IT)

**Chipre**

Chipre (CY)

**Letonia**

Letonia (LV)

**Lituania**

Lituania (LT)

**Luxemburgo**

Luxemburgo (Gran Ducado) (LU)

**Hungría**

Közép-Magyarország (HU)  
Közép-Dunántúl (HU)  
Nyugat-Dunántúl (HU)  
Dél-Dunántúl (HU)  
Észak-Magyarország (HU)  
Észak-Alföld (HU)  
Dél-Alföld (HU)

**Malta**

Malta (MT)

**Holanda / Países Bajos**

Groninga (NL)  
Frisia (NL)  
Drente (NL)  
Overijssel (NL)  
Güeldres (NL)  
Flevoland (NL)  
Utrecht (NL)  
Holanda Septentrional (NL)  
Holanda Meridional (NL)  
Zelanda (NL)  
Brabante Septentrional (NL)  
Limburgo (NL)

**Austria**

Burgenland (AT)  
Baja Austria (AT)  
Viena (AT)  
Carintia (AT)  
Estiria (AT)  
Alta Austria (AT)  
Salzburgo (AT)  
Tirol (AT)  
Vorarlberg (AT)

**Polonia**

Łódzkie (PL)  
Mazowieckie (PL)  
Małopolskie (PL)  
Śląskie (PL)  
Lubelskie (PL)  
Podkarpackie (PL)  
Świętokrzyskie (PL)  
Podlaskie (PL)  
Wielkopolskie (PL)  
Zachodniopomorskie (PL)  
Lubuskie (PL)  
Dolnośląskie (PL)  
Opolskie (PL)  
Kujawsko-Pomorskie (PL)  
Warmińsko-Mazurskie (PL)  
Pomorskie (PL)

**Portugal**

Norte (PT)  
 Algarve (PT)  
 Centro (PT)  
 Lisboa (PT)  
 Alentejo (PT)  
 Azores (PT)  
 Madeira (PT)

**Rumanía**

Nord-Vest (RO)  
 Centru (RO)  
 Nord-Est (RO)  
 Sud-Est (RO)  
 Sud — Muntenia (RO)  
 Bucureşti — Ilfov (RO)  
 Sud-Vest Oltenia (RO)  
 Vest (RO)

**Eslovenia**

Vzhodna Slovenija (SI)  
 Zahodna Slovenija (SI)

**Eslovaquia**

Bratislavský kraj (SK)  
 Západné Slovensko (SK)  
 Stredné Slovensko (SK)  
 Východné Slovensko (SK)

**Finlandia**

Helsinki-Uusimaa (FI)  
 Finlandia Meridional (FI)  
 Finlandia Media (FI)  
 Finlandia Septentrional (FI)  
 Åland (FI)

**Suecia**

Estocolmo (SE)  
 Suecia Centro-Oriental (SE)  
 Suecia Meridional (SE)  
 Suecia Occidental (SE)  
 Suecia Centro-Septentrional (SE)  
 Norrland Central (SE)  
 Norrland Septentrional (SE)  
 Småland e Islas (SE)

**Reino Unido**

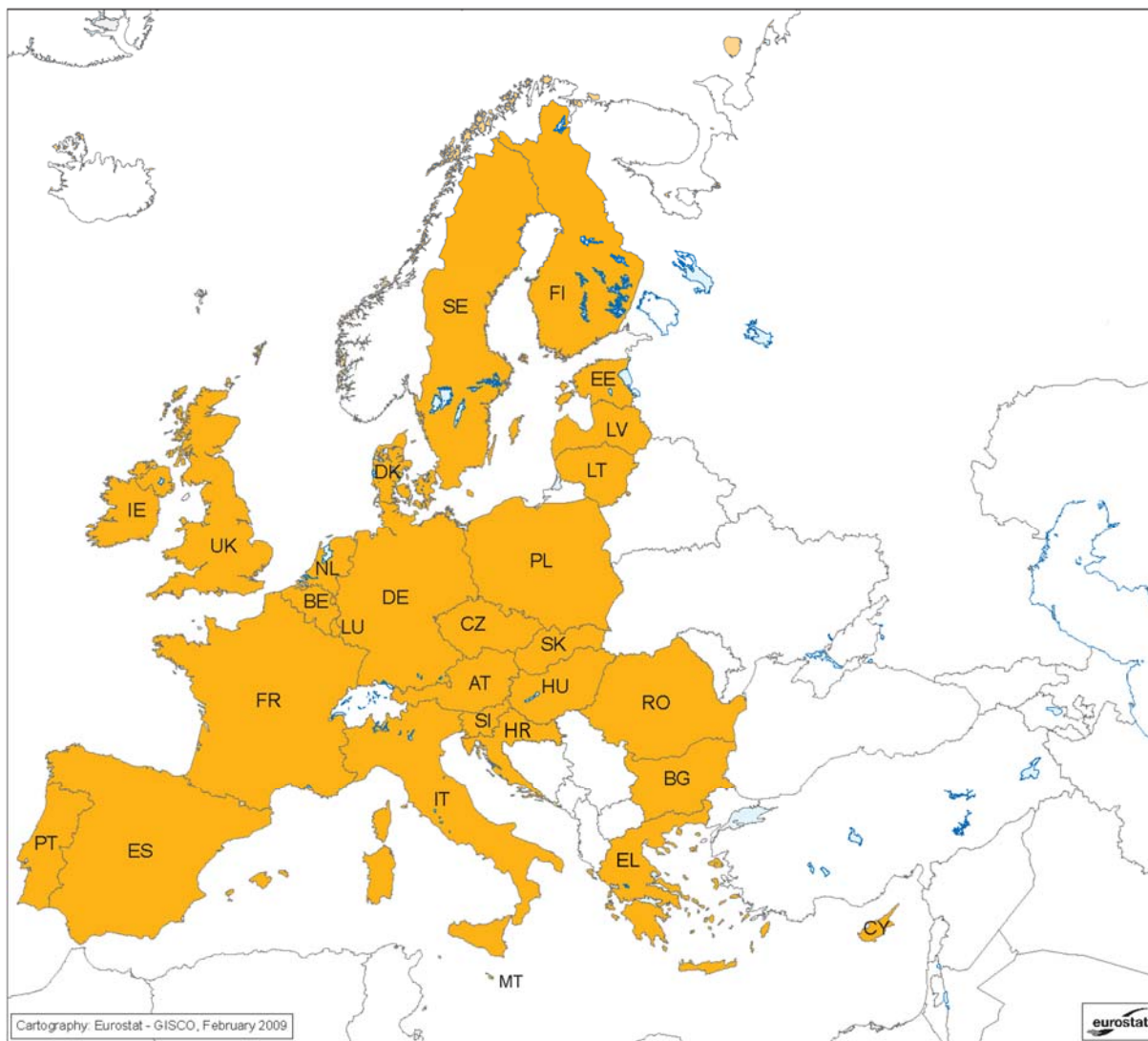
Valle del Tees y Durham (UK)  
 Northumberland, Tyne y Wear (UK)  
 Cumbria (UK)  
 Cheshire (UK)  
 Gran Manchester (UK)  
 Lancashire (UK)  
 Merseyside (UK)  
 Yorkshire Oriental (East Riding) y Lincolnshire  
 Septentrional (UK)  
 Yorkshire Septentrional (UK)  
 Yorkshire Meridional (UK)  
 Yorkshire Occidental (UK)  
 Derbyshire y Nottinghamshire (UK)  
 Leicestershire, Rutland y Northamptonshire  
 (UK)  
 Lincolnshire (UK)  
 Herefordshire, Worcestershire y Warwickshire  
 (UK)  
 Shropshire y Staffordshire (UK)  
 Midlands Occidentales (UK)  
 Anglia Oriental (UK)  
 Bedfordshire y Hertfordshire (UK)  
 Essex (UK)  
 Londres-Centro (UK)  
 Londres-Periferia (UK)  
 Berkshire, Buckinghamshire y Oxfordshire  
 (UK)  
 Surrey, Sussex Oriental y Occidental (UK)  
 Hampshire e Isla de Wight (UK)  
 Kent (UK)  
 Gloucestershire, Wiltshire y Somerset  
 Septentrional (UK)  
 Dorset y Somerset (UK)  
 Cornualles e Islas Scilly (UK)  
 Devon (UK)  
 Gales Occidental y Los Valles (UK)  
 Gales Oriental (UK)  
 Escocia Oriental (UK)  
 Escocia Suroccidental (UK)  
 Escocia Nororiental (UK)  
 Highlands e Islas (UK)  
 Irlanda del Norte (UK)

<sup>(1)</sup> Descriptor en español disponible para la UE-15; las regiones del resto de países figuran con el nombre original

Fuente: EUROSTAT

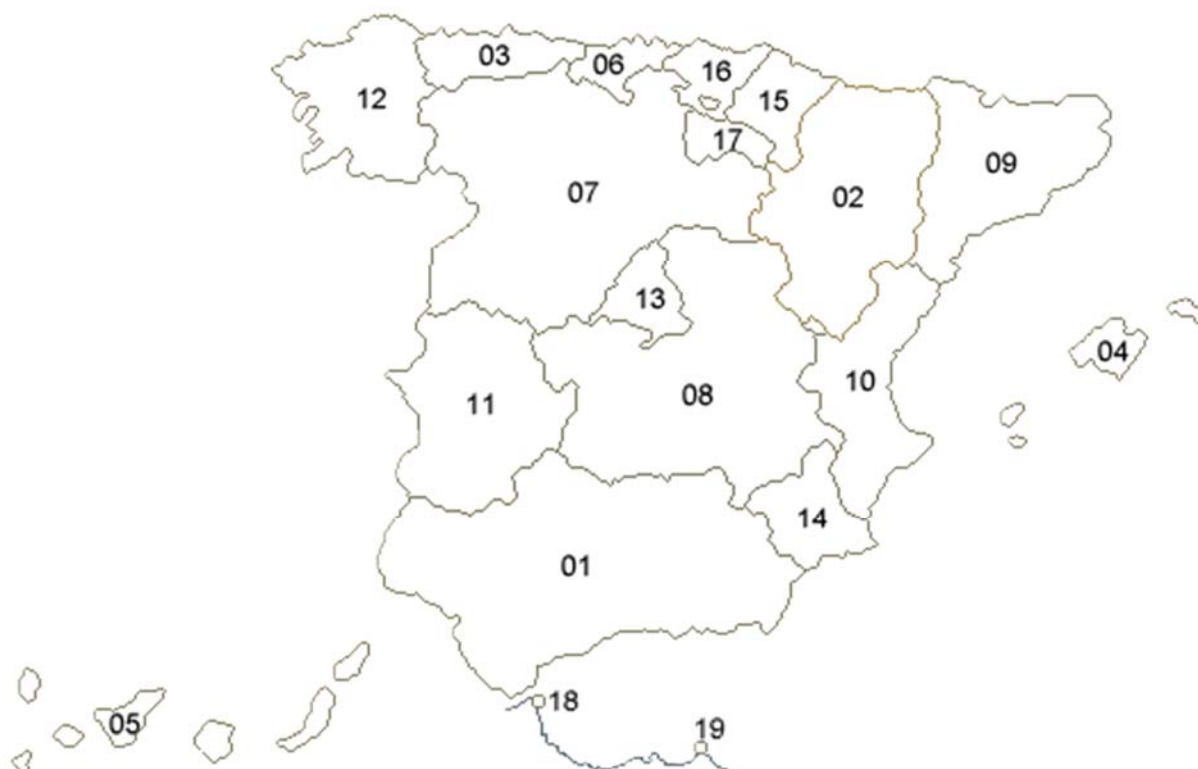
## Mapas de situación

### Mapa de situación de los países de la UE-28



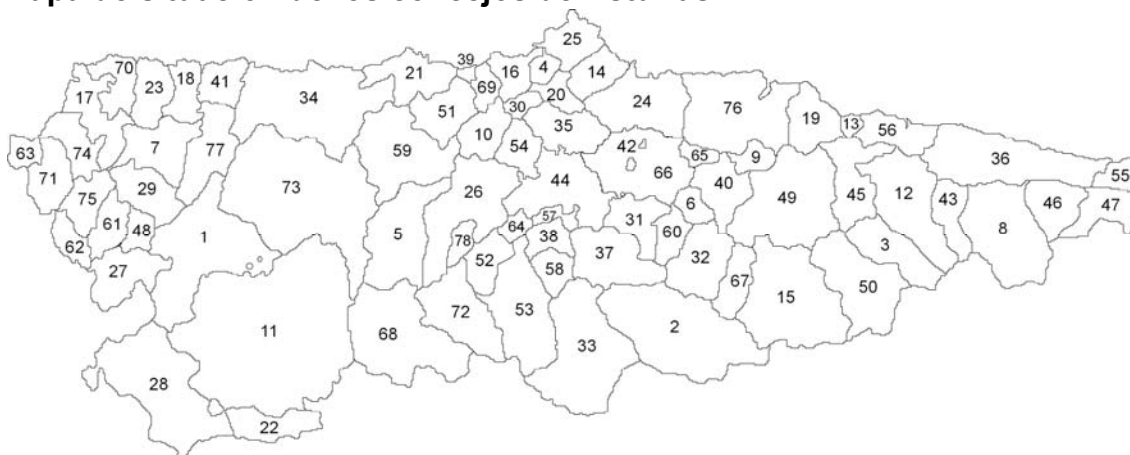
AT	Austria	IE	Irlanda
BE	Bélgica	IT	Italia
BG	Bulgaria	LT	Lituania
CY	Chipre	LU	Luxemburgo
CZ	República Checa	LV	Letonia
DE	Alemania	MT	Malta
DK	Dinamarca	NL	Países Bajos
EE	Estonia	PL	Polonia
ES	España	PT	Portugal
FI	Finlandia	RO	Rumanía
FR	Francia	SE	Suecia
HR	Croacia	SI	Eslovenia
EL	Grecia	SK	Eslovaquia
HU	Hungría	UK	Reino Unido

## Mapa de situación de las comunidades autónomas de España



- |           |                                 |    |                              |
|-----------|---------------------------------|----|------------------------------|
| 01        | Andalucía                       | 11 | Extremadura                  |
| 02        | Aragón                          | 12 | Galicia                      |
| <b>03</b> | <b>Asturias (Principado de)</b> | 13 | Madrid (Comunidad de)        |
| 04        | Balears (Illes)                 | 14 | Murcia (Región de)           |
| 05        | Canarias                        | 15 | Navarra (Comunidad Foral de) |
| 06        | Cantabria                       | 16 | País Vasco                   |
| 07        | Castilla y León                 | 17 | Rioja (La)                   |
| 08        | Castilla-La Mancha              | 18 | Ceuta                        |
| 09        | Cataluña                        | 19 | Melilla                      |
| 10        | Comunitat Valenciana            |    |                              |

## Mapa de situación de los concejos de Asturias



1	Allande	40	Nava
2	Aller	41	Navia
3	Amieva	42	Noreña
4	Avilés	43	Onís
5	Belmonte de Miranda	44	Oviedo
6	Bimenes	45	Parres
7	Boal	46	Peñamellera Alta
8	Cabrales	47	Peñamellera Baja
9	Cabranes	48	Pesoz
10	Candamo	49	Piloña
11	Cangas del Narcea	50	Ponga
12	Cangas de Onís	51	Pravia
13	Caravia	52	Proaza
14	Carreño	53	Quirós
15	Caso	54	Regueras, Las
16	Castrillón	55	Ribadedeva
17	Castropol	56	Ribadesella
18	Coaña	57	Ribera de Arriba
19	Colunga	58	Riosa
20	Corvera de Asturias	59	Salas
21	Cudillero	60	San Martín del Rey Aurelio
22	Degaña	61	San Martín de Oscos
23	Franco, El	62	Santa Eulalia de Oscos
24	Gijón	63	San Tirso de Abres
25	Gozón	64	Santo Adriano
26	Grado	65	Sariego
27	Grandas de Salime	66	Siero
28	Ibias	67	Sobrescobio
29	Illano	68	Somiedo
30	Illas	69	Soto del Barco
31	Langreo	70	Tapia de Casariego
32	Laviana	71	Taramundi
33	Lena	72	Teverga
34	Valdés	73	Tineo
35	Llanera	74	Vegadeo
36	Llanes	75	Villanueva de Oscos
37	Mieres	76	Villaviciosa
38	Morcín	77	Villayón
39	Muros de Nalón	78	Yernes y Tameza



## Siglas y acrónimos

**AA.PP.:** Administraciones Públicas  
**AASI:** Agrupación de Electores Alternativa Socialista de Ibias  
**ADIF:** Administrador de Infraestructuras Ferroviarias  
**ADSL:** Asymmetric Digital Subscriber Line (Línea de Abonado Digital Asimétrica)  
**ADT:** Terapia de Privación Androgénica  
**AEAT:** Agencia Estatal de Administración Tributaria  
**AEMet:** Agencia Estatal de Meteorología  
**AENA:** Aeropuertos Españoles y Navegación Aérea  
**AIMC:** Asociación para la Investigación de Medios de Comunicación  
**AP:** Audiencia Provincial  
**APT:** Alternativa por Tapia  
**AT:** Accidentes de trabajo  
**ATASA:** Asociación Profesional de Sociedades de Valoración  
**ATS:** Asistente Técnico Sanitario  
**AUCALSA:** Autopista Concesionaria Astur Leonesa, Sociedad Anónima  
**BIB:** Bloque Independiente de Bimenes  
**BIC:** Bien de Interés Cultural  
**BTT:** Bicicleta Todo Terreno  
**CAPD:** Centro de Hemodiálisis y Autotratados Ambulatorios con Diálisis Peritoneal  
**CAPSA:** Corporación Alimentaria Peñasanta, Sociedad Anónima  
**CC.AA.:** Comunidades Autónomas  
**CC.OO.:** Comisiones Obreras  
**CCSXXI:** Cambio Siglo XXI  
**CCU:** Centro Coordinador de Urgencias  
**CEP:** Colangitis Esclerosante Primaria  
**CER:** Censo Electoral de Residentes en España  
**CER:** Catálogo Europeo de Residuos  
**CERA:** Censo Electoral de Españoles Residentes en el Extranjero  
**CERE:** Censo Electoral de Extranjeros Residentes en España  
**CES:** Consejo Económico y Social  
**CIE-10:** Clasificación Internacional de Enfermedades (décima versión)  
**CINE:** Clasificación Internacional Normalizada de Educación  
**CIUO:** Clasificación Internacional Uniforme de Ocupaciones  
**CMT:** Comisión del Mercado de las Telecomunicaciones  
**CNAE:** Clasificación Nacional de Actividades Económicas  
**CNED:** Clasificación Nacional de Educación  
**CNO:** Clasificación Nacional de Ocupaciones  
**COGERSA:** Consorcio para la Gestión de los Residuos Sólidos de Asturias  
**COPAE:** Consejo de la Producción Agraria Ecológica del Principado de Asturias  
**COU:** Curso de Orientación Universitaria  
**CSD:** Consejo Superior de Deportes  
**CSI:** Corriente Sindical de Izquierda  
**CSIF:** Central Sindical Independiente y de Funcionarios  
**DGT:** Dirección General de Tráfico

**DIRCE:** Directorio Central de Empresas  
**DOP:** Denominación de Origen Protegida  
**DUE:** Diplomados Universitarios en Enfermería  
**DVD:** Disco Versátil Digital  
**EAP:** Equipo de Atención Primaria  
**ECI:** Efectos de Comercio Impagados  
**ECOICOP:** European Classification of Individual Consumption according to Purpose (Clasificación Europea de consumo por finalidades)  
**EE.UU.:** Estados Unidos  
**EGB:** Educación General Básica  
**EP:** Enfermedades profesionales  
**EPA:** Encuesta de Población Activa  
**EPF:** Encuesta de Presupuestos Familiares  
**EPS:** Escuela Politécnica Superior  
**ESO:** Enseñanza Secundaria Obligatoria  
**Etp:** Evapotranspiración Potencial  
**Etr:** Evapotranspiración Real  
**ETS:** Escuela Técnica Superior  
**EU:** Escuela Universitaria  
**EUROSTAT:** Statistical Office of the European Communities (Oficina Estadística de la Comunidad Europea)  
**EVR:** Estadística de Variaciones Residenciales  
**FAS:** Fondo de Asistencia Social  
**FEADER:** Fondo Europeo Agrícola de Desarrollo Rural  
**FEDER:** Fondo Europeo de Desarrollo Regional  
**FEP:** Fondo Europeo de Pesca  
**FEVE:** Ferrocarriles Españoles de Vía Estrecha  
**FICYT:** Fundación para el Fomento en Asturias de la Investigación Científica Aplicada y la Tecnología  
**FOGASA:** Fondo de Garantía Salarial  
**FP:** Formación Profesional  
**FPI:** Formación del Personal Investigador  
**FPU:** Formación del Profesorado Universitario  
**FSE:** Fondo Social Europeo  
**GT:** Gross Tonnage (Arqueo Bruto)  
**HFC:** Hybrid Fiber Coaxial (Híbrida de Fibra y Coaxial)  
**HUCA:** Hospital Universitario Central de Asturias  
**I+D+i:** Investigación, Desarrollo e Innovación  
**IAE:** Impuesto de Actividades Económicas  
**ICEA:** Investigación Cooperativa entre Entidades Aseguradoras y Fondos de Pensiones  
**IDEPA:** Instituto de Desarrollo Económico del Principado de Asturias  
**IGN:** Instituto Geográfico Nacional  
**IGP:** Identificación Geográfica Protegida  
**IMI:** Ingreso Mínimo de Inserción  
**IMSERSO:** Instituto de Mayores y Servicios Sociales  
**INE:** Instituto Nacional de Estadística  
**INFOASTURIAS:** Información Turística sobre Asturias

**IPC:** Índice de Precios al Consumo  
**IPIA:** Índice de Producción Industrial de Asturias  
**IRPF:** Impuesto sobre la Renta de las Personas Físicas  
**ISF:** Índice Sintético de Fecundidad  
**ISFLSH:** Instituciones Sin Fines de Lucro al Servicio de los Hogares  
**IT:** Incapacidad Temporal  
**IT:** Independientes por Teverga  
**IU-BA:** Izquierda Unida Bloque por Asturias  
**IU-IX:** Izquierda Unida - Izquierda Xunida  
**LAN:** Local Area Network (Red de Área Local)  
**LISMI:** Ley de Integración Social de Minusválidos  
**LOGSE:** Ley Orgánica General del Sistema Educativo  
**MNP:** Movimiento Natural de la Población  
**NUTS:** Nomenclature of Units for Territorial Statistics (Nomenclatura de las Unidades Territoriales Estadísticas)  
**OIT:** Organización Internacional del Trabajo  
**OMS:** Organización Mundial de la Salud  
**ONCE:** Organización Nacional de Ciegos de España  
**OO.AA.:** Organismos Autónomos  
**ORL:** Otorrinolaringología  
**P.A.:** Precios de Adquisición  
**P.B.:** Precios Básicos  
**PAS:** Partíu Asturianista  
**PCTI:** Plan de Ciencia, Tecnología e Innovación  
**PDA:** Personal Digital Assistant (Asistente Digital Personal)  
**PIA:** Programa Individual de Atención  
**PIB:** Producto Interior Bruto  
**PNB:** Producto Nacional Bruto  
**PNC:** Pensiones No Contributivas  
**POI:** Programa Operativo Integrado  
**PP:** Partido Popular  
**PREU:** Preuniversitario  
**PRIHA:** Plan Regional de Infraestructuras Hidráulicas de Asturias  
**PROMUSA:** Progreso Municipal de Sariego  
**PSOE:** Partido Socialista Obrero Español  
**QT:** Quimioterapia  
**RD:** Real Decreto  
**RDSI:** Red Digital de Servicios Integrados  
**REE:** Red Eléctrica de España  
**RENFE:** Red Nacional de Ferrocarriles Españoles  
**RNM:** Resonancia Nuclear Magnética  
**RX:** Rayos X  
**SAAD:** Sistema para la Autonomía y Atención a la Dependencia  
**SADAI:** Sociedad Asturiana de Estudios Económicos e Industriales  
**SAMU:** Servicio de Asistencia Médica Urgente (Unidad de Coordinación del Programa Marco de Atención a las Urgencias y Emergencias Sanitarias)  
**SAT:** Sociedad Agraria de Transformación

**SAU:** Superficie Agrícola Útil  
**SD:** Candidatura Independiente Sariego Democracia  
**SEPEPA:** Servicio Público de Empleo del Principado de Asturias  
**SESPA:** Servicio de Salud del Principado de Asturias  
**SGAE:** Sociedad General de Autores y Editores  
**SIAPA:** Sistema de Información Ambiental del Principado de Asturias  
**SIMOGAN:** Sistema de Identificación y Movimiento de Ganado  
**SITA:** Sistema de Información Turística de Asturias  
**SOVI:** Seguro Obligatorio de Vejez e Invalidez  
**SRT:** Sociedad Regional de Turismo  
**SSB:** Salario Social Básico  
**ST:** Superficie Total  
**TAC:** Tomografía Axial Computarizada  
**TARIC:** Tarif Intégré de la Communauté (Arancel Integrado Comunitario)  
**TIC:** Tecnologías de la Información y la Comunicación  
**TRB:** Tonelaje de Registro Bruto  
**TSJ:** Tribunal Superior de Justicia  
**UAE:** Unidad de Actividad Económica  
**UE:** Unión Europea  
**UG:** Unidades Ganaderas  
**UGM:** Unidades de Ganado Mayor  
**UGT:** Unión General de Trabajadores  
**UMEs:** Unidades Medicalizadas de Emergencias  
**UNED:** Universidad Nacional de Educación a Distancia  
**UNESCO:** United Nations Educational, Scientific and Cultural Organization (Organización de las Naciones Unidas para la Educación, la Ciencia y la Cultura)  
**URAS:** Unión Renovadora Asturiana  
**URAS:** Unión Renovadora Asturiana-Patíu Asturianista  
**USO:** Unión Sindical Obrera  
**UTA:** Unidad de Trabajo-Año  
**VAB:** Valor Añadido Bruto  
**VPO:** Vivienda de Protección Oficial  
**xDSL:** Digital Subscriber Line (Línea de Abonado Digital)

## Unidades

' : minutos sexagesimales  
% : tantos por cien  
‰ : tantos por mil  
€ : euros  
° : grados sexagesimales  
**000** : miles  
°C : grados centígrados  
**Δ%** : incremento porcentual  
**CV** : caballos de vapor  
**Gwh** : gigavatios hora  
**ha** : hectáreas  
**kg** : kilogramos  
**km** : kilómetros  
**km<sup>2</sup>** : kilómetros cuadrados  
**kW** : kilovatios  
**l** : litros  
**m** : metros  
**m<sup>2</sup>** : metros cuadrados  
**m<sup>3</sup>** : metros cúbicos  
**mm** : milímetros  
**Mw** : megavatios  
**t** : toneladas