

Clasificaciones, siglas y acrónimos

Clasificaciones

Clasificación de países y áreas geográficas

La clasificación territorial utilizada varía en función del ámbito estadístico de referencia. Así, las estadísticas demográficas se apoyan sobre diversas zonificaciones o agregaciones geográficas realizadas por la ONU y los países que la integran (continentes, regiones, áreas de desarrollo, países). El INE es el organismo encargado de difundir la relación y clasificación de países y de otros territorios.

Por otra parte, la clasificación de países utilizada por el Departamento de Aduanas para la distribución espacial de las operaciones de importación y exportación de bienes y servicios es la que establece la Unión Europea cada año, tanto para las relaciones comerciales exteriores de la Unión, como para el comercio entre sus estados miembros. En nuestro caso, con la finalidad de acotar la distribución internacional de las relaciones comerciales exteriores de Asturias, se ha establecido una agrupación de los países en siete áreas geográficas.

Clasificación Nacional de Actividades Económicas 2009 (CNAE-2009)

Las clasificaciones estadísticas son estructuras elaboradas con el objeto de poder

agrupar unidades homogéneas, según un criterio definido, en una misma categoría. Las unidades que agrupa una clasificación de actividades son las empresas y establecimientos que tienen actividades comunes. En el concepto de actividades se tienen en cuenta los inputs utilizados, el proceso productivo y el output obtenido.

La CNAE 2009, que sustituye a la anterior clasificación de actividades, CNAE-93 Rev.1, pretende adaptarse a los sustanciales cambios del entorno económico, relacionados, por una parte, con el impacto de las nuevas tecnologías y en especial Internet sobre los procesos productivos y, por otra parte, con la mayor importancia de ciertas actividades, como las relacionadas con el medio ambiente.

La CNAE-2009 se aplica de forma general a partir del 1 de enero de 2009, si bien en determinadas estadísticas se produce durante un período transitorio la doble codificación con la CNAE-93, con el fin de evitar rupturas de series.

La estructura de la CNAE-2009 incluye cuatro niveles: el primero de ellos consta de 21 "Secciones" y se identifica mediante un código alfabético. Los tres restantes, más detallados, se identifican mediante dos, tres y cuatro cifras y establecen desagregaciones en 88 "Divisiones", 272 "Grupos" y 629 "Clases", respectivamente.

Además, y con el fin de adaptar el desglose de las actividades a la estructura productiva de Asturias y a las diferentes necesidades de difusión de la información, SADEI ha elaborado tres niveles propios que contemplan desagregaciones a 67, 28 y 15 ramas de actividad.

Clasificación Nacional de Actividades Económicas 1993 (CNAE-93)

Clasificación nacional de actividades previa a la CNAE-2009, utilizada en su versión Rev. 1.1 de forma generalizada hasta la entrada en vigor de aquella, el 1/1/2009.

Está estructurada en cinco niveles y un nivel intermedio de forma jerárquica piramidal: "Sección", "Subsección", "División", "Grupo", "Clase" y "Subclase".

Estos niveles están relacionados, a su vez, con las clasificaciones establecidas por el Sistema Europeo de Cuentas 1995 (SEC-95), de forma que el nivel de "Subsección" (código alfabético de dos dígitos) coincide con la clasificación a 31 ramas de actividad del SEC-95 y el nivel de "División" (código numérico de dos dígitos) con la clasificación a 60 ramas de actividad (A60).

En el ámbito del Principado de Asturias, SADEI ha elaborado una clasificación a 65 ramas de actividad (R65), utilizada desde el año 2000, que surge como desglose de la A60 para representar mejor las singularidades de la economía asturiana, además de diferenciar algunas producciones de no mercado en actividades significativas.

Clasificación Nacional de Ocupaciones (CNO-94)

La CNO-94 se encuadra dentro del marco conceptual de la CIUO-88.COM y por consiguiente también en el de CIUO-88. Los criterios de clasificación utilizados son el tipo de trabajo realizado y la cualificación. Se entiende por cualificación la capacidad para desempeñar las tareas inherentes a

un empleo determinado, para lo cual se tienen en cuenta dos puntos de vista: el nivel y la especialización de dicha cualificación.

La CON-94 consta de 65 rúbricas agrupadas en 19 secciones que, a su vez, se sintetizan en 10 grandes grupos.

Clasificación del consumo según finalidad (COICOP)

Esta clasificación de Naciones Unidas recoge los gastos en consumo individual por finalidad en que incurren los tres sectores institucionales: hogares, las instituciones sin fines de lucro al servicio de los hogares y las administraciones públicas.

La estructura de la clasificación consta de tres niveles, el primero de dos dígitos denominado División, el segundo nivel de tres dígitos denominado Grupo y el tercer nivel de cuatro dígitos denominado Clase.

Clasificación Nacional de Educación 2000 (CNED-2000)

Formulación detallada de los niveles de enseñanza de los distintos sistemas educativos según la adaptación realizada por el INE al panorama español.

La CNED-2000 se ha basado en la CINE-97 (Clasificación Internacional Normalizada de Educación de la UNESCO), con el objeto de facilitar la comparabilidad internacional. La CNED-2000 clasifica programas educativos y para ello utiliza dos criterios independientes: el nivel educativo y el sector de educación. Esta estructura flexible representa una novedad frente a otras clasificaciones armonizadas, donde los criterios se aplican concatenadamente, proporcionando una estructura única y, generalmente, jerárquica.

Clasificación Internacional de Enfermedades (CIE-10)

Clasificación Internacional de Enfermedades, décima revisión, desarrollada por la Organización Mundial de la Salud (OMS) en 1989. Provee los códigos para clasificar las enfermedades y una amplia variedad de signos, síntomas, hallazgos anormales, denuncias, circunstancias sociales y causas externas de daños y/o enfermedades.

El propósito de esta clasificación es el registro sistemático, análisis, interpretación y comparación de los datos de mortalidad y morbilidad recolectados en diferentes áreas geográficas.

Las numerosas causas básicas de defunción contenidas en la CIE-10, a efectos de presentación de resultados, se agrupan en 17 Secciones o Grandes grupos (I-XX)

Relación de regiones europeas a nivel de NUTS 2**Unión Europea (UE-27)****País/ Descriptor en español ⁽¹⁾ (PAÍS)****Bélgica**

Región de Bruselas-Capital (BE)
 Amberes (BE)
 Limburgo (B) (BE)
 Flandes Oriental (BE)
 Brabante Flamenco (BE)
 Flandes Occidental (BE)
 Brabante Valón (BE)
 Henao (BE)
 Lieja (BE)
 Luxemburgo (BE)
 Namur (BE)

Bulgaria

Severozapaden (BG)
 Severen tsentralen (BG)
 Severoiztochen (BG)
 Yugoiztochen (BG)
 Yugozapaden (BG)
 Yuzhen tsentralen (BG)

República Checa

Praha (CZ)
 Střední Čechy (CZ)
 Jihozápad (CZ)
 Severozápad (CZ)
 Severovýchod (CZ)
 Jihovýchod (CZ)
 Střední Morava (CZ)
 Moravskoslezsko (CZ)

Dinamarca

Hovedstaden (DK)
 Sjælland (DK)
 Syddanmark (DK)
 Midtjylland (DK)
 Nordjylland (DK)

Alemania

Stuttgart (DE)
 Karlsruhe (DE)
 Friburgo (DE)
 Tubinga (DE)
 Alta Baviera (DE)
 Baja Baviera (DE)
 Alto Palatinado (DE)
 Alta Franconia (DE)
 Franconia Central (DE)
 Baja Franconia (DE)
 Suabia (DE)
 Berlín (DE)
 Brandeburgo-Nordeste (DE)
 Brandeburgo-Sudoeste (DE)
 Bremen (DE)

País/ Descriptor en español ⁽¹⁾ (PAÍS)

Hamburgo (DE)
 Darmstadt (DE)
 Giessen (DE)
 Kassel (DE)
 Mecklemburgo-Pomerania Occidental (DE)
 Braunschweig (DE)
 Hannover (DE)
 Luneburgo (DE)
 Weser-Ems (DE)
 Düsseldorf (DE)
 Colonia (DE)
 Münster (DE)
 Detmold (DE)
 Arnsberg (DE)
 Coblenza (DE)
 Tréveris (DE)
 Hesse Renano-Palatinado (DE)
 Sarre (DE)
 Chemnitz (DE)
 Dresde (DE)
 Leipzig (DE)
 Sachsen-Anhalt (DE)
 Schleswig-Holstein (DE)
 Turingia (DE)

Estonia

Estonia (EE)

Irlanda

Frontera, Centro y Oeste (IE)
 Sur y Este (IE)

Grecia

Macedonia Oriental-Tracia (EL)
 Macedonia Central (EL)
 Macedonia Occidental (EL)
 Tesalia (EL)
 Epiro, EI (EL)
 Islas Jónicas, Las (EL)
 ELecia Occidental (EL)
 ELecia Continental (EL)
 Peloponeso, EI (EL)
 Ática, EI (EL)
 Egeo Septentrional, EI (EL)
 Egeo Meridional, EI (EL)
 Creta (EL)

España

Galicia (ES)
 Principado de Asturias (ES)
 Cantabria (ES)
 País Vasco (ES)
 Comunidad Foral de Navarra (ES)
 La Rioja (ES)

Aragón (ES)
 Comunidad de Madrid (ES)
 Castilla y León (ES)
 Castilla-La Mancha (ES)
 Extremadura (ES)
 Cataluña (ES)
 Comunitat Valenciana (ES)
 Illes Balears (ES)
 Andalucía (ES)
 Región de Murcia (ES)
 Ciudad Autónoma de Ceuta (ES)
 Ciudad Autónoma de Melilla (ES)
 Canarias (ES)

Francia

Isla de Francia (FR)
 Champaña-Ardenas (FR)
 Picardía (FR)
 Alta Normandía (FR)
 Centro (FR)
 Baja Normandía (FR)
 Borgoña (FR)
 Norte-Paso de Calais (FR)
 Lorena (FR)
 Alsacia (FR)
 Franco Condado (FR)
 Países del Loira (FR)
 Bretaña (FR)
 Poitou-Charentes (FR)
 Aquitania (FR)
 Mediodía-Pirineos (FR)
 Lemosín (FR)
 Ródano-Alpes (FR)
 Auvernia (FR)
 Languedoc-Rosellón (FR)
 Provenza-Alpes-Costa Azul (FR)
 Córcega (FR)
 Guadalupe (FR)
 Martinica (FR)
 Guayana (FR)
 La Reunión (FR)

Italia

Piamonte (IT)
 Valle de Aosta (IT)
 Liguria (IT)
 Lombardía (IT)
 Bolzano/Bozen (IT)
 Trento (IT)
 Véneto (IT)
 Friul-Venecia Julia (IT)
 Emilia-Romaña (IT)
 Toscana (IT)
 Umbría (IT)
 Las Marcas (IT)
 Lacio (IT)
 Abruzos (IT)
 Molise (IT)
 Campania (IT)

Apulia (IT)
 Basilicata (IT)
 Calabria (IT)
 Sicilia (IT)
 Cerdeña (IT)

Chipre

Chipre (CY)

Letonia

Letonia (LV)

Lituania

Lituania (LT)

Luxemburgo

Luxemburgo (Gran Ducado) (LU)

Hungría

Közép-Magyarország (HU)
 Közép-Dunántúl (HU)
 Nyugat-Dunántúl (HU)
 Dél-Dunántúl (HU)
 Észak-Magyarország (HU)
 Észak-Alföld (HU)
 Dél-Alföld (HU)

Malta

Malta (MT)

Holanda / Países Bajos

Groninga (NL)
 Frisia (NL)
 Drente (NL)
 Overijssel (NL)
 Güeldres (NL)
 Flevoland (NL)
 Utrecht (NL)
 Holanda Septentrional (NL)
 Holanda Meridional (NL)
 Zelanda (NL)
 Brabante Septentrional (NL)
 Limburgo (NL)

Austria

Burgenland (AT)
 Baja Austria (AT)
 Viena (AT)
 Carintia (AT)
 Estiria (AT)
 Alta Austria (AT)
 Salzburgo (AT)
 Tirol (AT)
 Vorarlberg (AT)

Polonia

Łódzkie (PL)
 Mazowieckie (PL)
 Małopolskie (PL)
 Śląskie (PL)

Lubelskie (PL)
 Podkarpackie (PL)
 Świętokrzyskie (PL)
 Podlaskie (PL)
 Wielkopolskie (PL)
 Zachodniopomorskie (PL)
 Lubuskie (PL)
 Dolnośląskie (PL)
 Opolskie (PL)
 Kujawsko-Pomorskie (PL)
 Warmińsko-Mazurskie (PL)
 Pomorskie (PL)

Portugal

Norte (PT)
 Algarve (PT)
 Centro (PT)
 Lisboa (PT)
 Alentejo (PT)
 Azores (PT)
 Madeira (PT)

Rumanía

Nord-Vest (RO)
 Centru (RO)
 Nord-Est (RO)
 Sud-Est (RO)
 Sud — Muntenia (RO)
 Bucureşti — Ilfov (RO)
 Sud-Vest Oltenia (RO)
 Vest (RO)

Eslovenia

Vzhodna Slovenija (SI)
 Zahodna Slovenija (SI)

Eslovaquia

Bratislavský kraj (SK)
 Západné Slovensko (SK)
 Stredné Slovensko (SK)
 Východné Slovensko (SK)

Finlandia

Finlandia Oriental (FI)
 Finlandia Meridional (FI)
 Finlandia Media (FI)
 Finlandia Septentrional (FI)
 Åland (FI)

Suecia

Estocolmo (SE)
 Suecia Centro-Oriental (SE)

Suecia Meridional (SE)
 Suecia Occidental (SE)
 Suecia Centro-Septentrional (SE)
 Norrland Central (SE)
 Norrland Septentrional (SE)
 Småland e Islas (SE)

Reino Unido

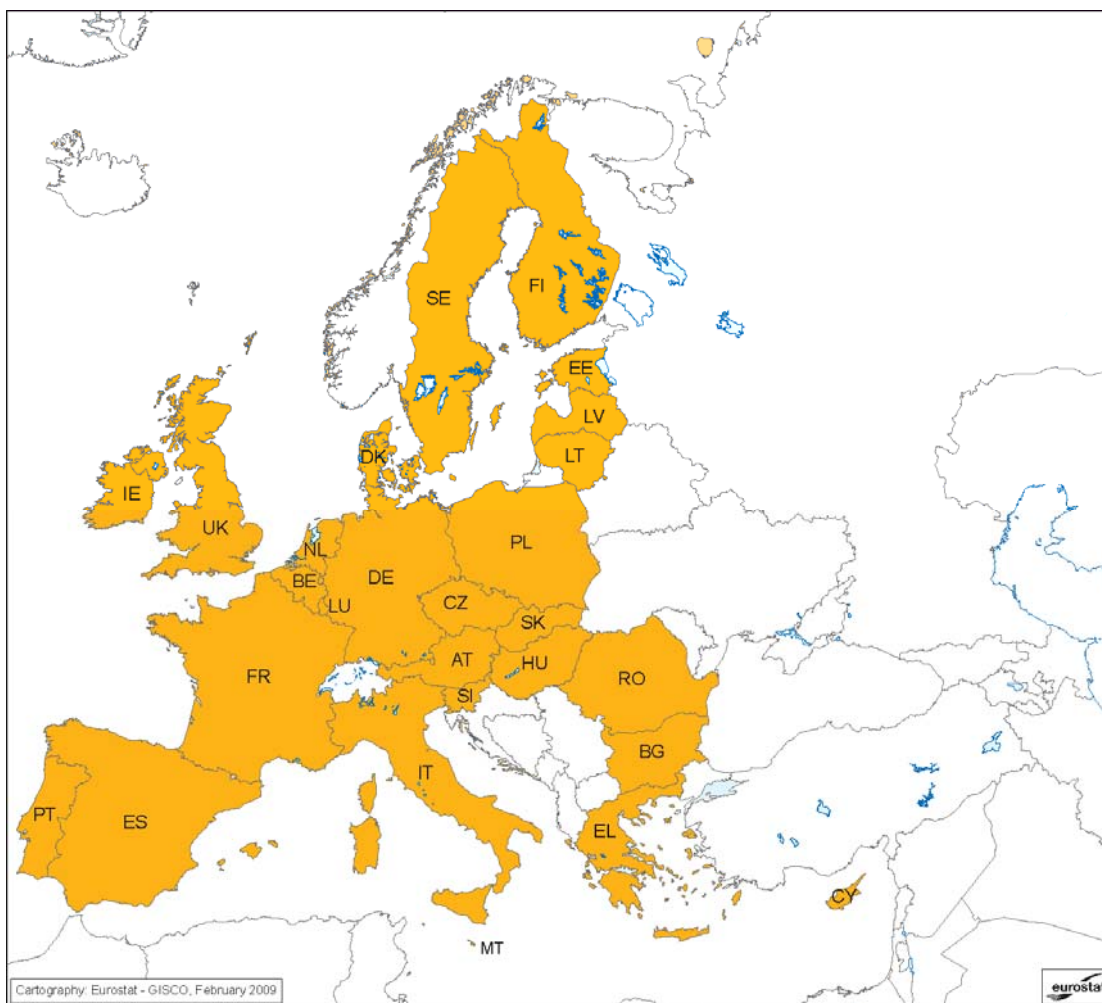
Valle del Tees y Durham (UK)
 Northumberland, Tyne y Wear (UK)
 Cumbria (UK)
 Cheshire (UK)
 Gran Manchester (UK)
 Lancashire (UK)
 Merseyside (UK)
 Yorkshire Oriental (East Riding) y
 Lincolnshire Septentrional (UK)
 Yorkshire Septentrional (UK)
 Yorkshire Meridional (UK)
 Yorkshire Occidental (UK)
 Derbyshire y Nottinghamshire (UK)
 Leicestershire, Rutland y
 Northamptonshire (UK)
 Lincolnshire (UK)
 Herefordshire, Worcestershire y
 Warwickshire (UK)
 Shropshire y Staffordshire (UK)
 Midlands Occidentales (UK)
 Anglia Oriental (UK)
 Bedfordshire y Hertfordshire (UK)
 Essex (UK)
 Londres-Centro (UK)
 Londres-Periferia (UK)
 Berkshire, Buckinghamshire y Oxfordshire
 (UK)
 Surrey, Sussex Oriental y Occidental (UK)
 Hampshire e Isla de Wight (UK)
 Kent (UK)
 Gloucestershire, Wiltshire y Somerset
 Septentrional (UK)
 Dorset y Somerset (UK)
 Cornualles e Islas Scilly (UK)
 Devon (UK)
 Gales Occidental y Los Valles (UK)
 Gales Oriental (UK)
 Escocia Oriental (UK)
 Escocia Suroccidental (UK)
 Escocia Nororiental (UK)
 Highlands e Islas (UK)
 Irlanda del Norte (UK)

⁽¹⁾ Descriptor en español disponible para la UE-15; las regiones del resto de países figuran con el nombre original

Fuente: EUROSTAT

Mapas de situación

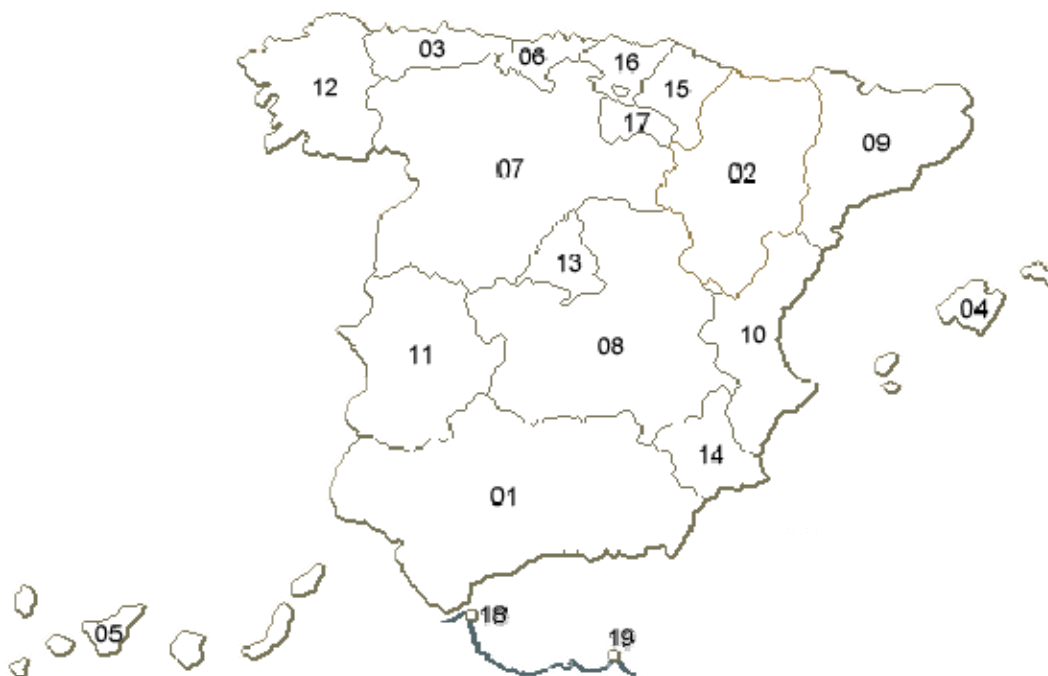
Mapa de situación de los países de la UE-27



AT	Austria
BE	Bélgica
BG	Bulgaria
CY	Chipre
CZ	República Checa
DE	Alemania
DK	Dinamarca
EE	Estonia
ES	España
FI	Finlandia
FR	Francia
EL	Grecia
HU	Hungría
IE	Irlanda

IT	Italia
LT	Lituania
LU	Luxemburgo
LV	Letonia
MT	Malta
NL	Países Bajos
PL	Polonia
PT	Portugal
RO	Rumanía
SE	Suecia
SI	Eslovenia
SK	Eslovaquia
UK	Reino Unido

Mapa de situación de las comunidades autónomas de España



01 Andalucía

02 Aragón

03 Asturias (Principado de)

04 Balears (Illes)

05 Canarias

06 Cantabria

07 Castilla y León

08 Castilla-La Mancha

09 Cataluña

10 Comunitat Valenciana

11 Extremadura

12 Galicia

13 Madrid (Comunidad de)

14 Murcia (Región de)

15 Navarra (Comunidad Foral de)

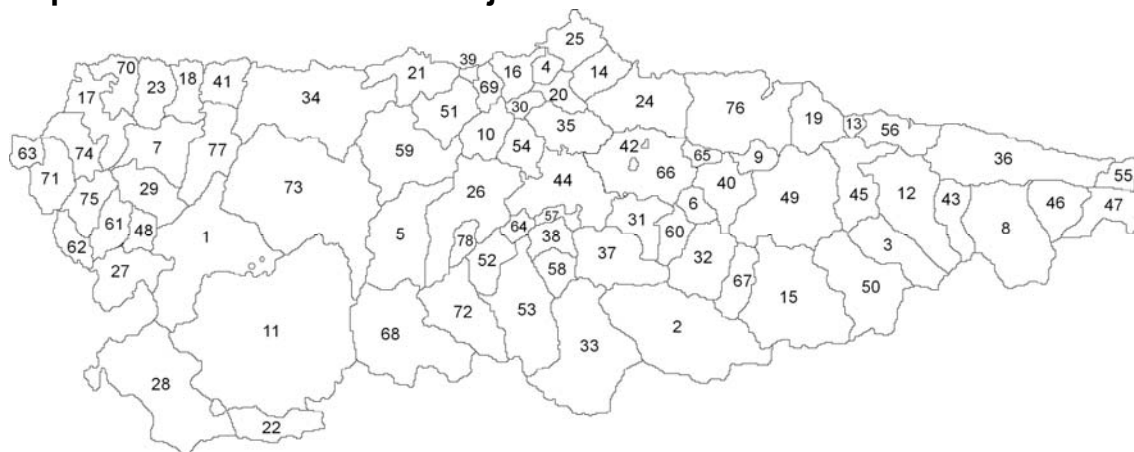
16 País Vasco

17 Rioja (La)

18 Ceuta

19 Melilla

Mapa de situación de los concejos de Asturias



- | | |
|------------------------|-------------------------------|
| 1 Allande | 41 Navia |
| 2 Aller | 42 Noreña |
| 3 Amieva | 43 Onís |
| 4 Avilés | 44 Oviedo |
| 5 Belmonte de Miranda | 45 Parres |
| 6 Bimenes | 46 Peñamellera Alta |
| 7 Boal | 47 Peñamellera Baja |
| 8 Cabrales | 48 Pesoz |
| 9 Cabranes | 49 Piloña |
| 10 Candamo | 50 Ponga |
| 11 Cangas del Narcea | 51 Pravia |
| 12 Cangas de Onís | 52 Proaza |
| 13 Caravia | 53 Quirós |
| 14 Carreño | 54 Regueras, Las |
| 15 Caso | 55 Ribadedeva |
| 16 Castrillón | 56 Ribadesella |
| 17 Castropol | 57 Ribera de Arriba |
| 18 Coaña | 58 Riosa |
| 19 Colunga | 59 Salas |
| 20 Corvera de Asturias | 60 San Martín del Rey Aurelio |
| 21 Cudillero | 61 San Martín de Oscos |
| 22 Degaña | 62 Santa Eulalia de Oscos |
| 23 Franco, El | 63 San Tirso de Abres |
| 24 Gijón | 64 Santo Adriano |
| 25 Gozón | 65 Sariego |
| 26 Grado | 66 Siero |
| 27 Grandas de Salime | 67 Sobrescobio |
| 28 Ibias | 68 Somiedo |
| 29 Illano | 69 Soto del Barco |
| 30 Illas | 70 Tapia de Casariego |
| 31 Langreo | 71 Taramundi |
| 32 Laviana | 72 Teverga |
| 33 Lena | 73 Tineo |
| 34 Valdés | 74 Vegadeo |
| 35 Llanera | 75 Villanueva de Oscos |
| 36 Llanes | 76 Villaviciosa |
| 37 Mieres | 77 Villayón |
| 38 Morcín | 78 Yernes y Tameza |
| 39 Muros de Nalón | |
| 40 Nava | |

Siglas y acrónimos

- AA.PP.:** Administraciones Públicas
- AASI:** Agrupación de Electores Alternativa Socialista de Ibias
- ADIF:** Administrador de Infraestructuras Ferroviarias
- ADSL:** Asymmetric Digital Subscriber Line (Línea de Abonado Digital Asimétrica)
- ADT:** Terapia de Privación Androgénica
- AEAT:** Agencia Estatal de Administración Tributaria
- AEMet:** Agencia Estatal de Meteorología
- AENA:** Aeropuertos Españoles y Navegación Aérea
- AIMC:** Asociación para la Investigación de Medios de Comunicación
- AP:** Audiencia Provincial
- APT:** Alternativa por Tapia
- AT:** Accidentes de trabajo
- ATASA:** Asociación Profesional de Sociedades de Valoración
- ATS:** Asistente Técnico Sanitario
- AUCALSA:** Autopista Concesionaria Astur Leonesa, Sociedad Anónima
- BIB:** Bloque Independiente de Bimenes
- BIC:** Bien de Interés Cultural
- BTT:** Bicicleta Todo Terreno
- CAPD:** Centro de Hemodiálisis y Autotratados Ambulatorios con Diálisis Peritoneal
- CAPSA:** Corporación Alimentaria Peñasanta, Sociedad Anónima
- CC.AA.:** Comunidades Autónomas
- CC.OO.:** Comisiones Obreras
- CCSXXI:** Cambio Siglo XXI
- CCU:** Centro Coordinador de Urgencias
- CEP:** Colangitis Esclerosante Primaria
- CER:** Censo Electoral de Residentes en España
- CER:** Catálogo Europeo de Residuos
- CERA:** Censo Electoral de Españoles Residentes en el Extranjero
- CERE:** Censo Electoral de Extranjeros Residentes en España
- CES:** Consejo Económico y Social
- CIE-10:** Clasificación Internacional de Enfermedades (décima versión)
- CINE:** Clasificación Internacional Normalizada de Educación
- CIUO:** Clasificación Internacional Uniforme de Ocupaciones
- CMT:** Comisión del Mercado de las Telecomunicaciones
- CNAE:** Clasificación Nacional de Actividades Económicas
- CNED:** Clasificación Nacional de Educación
- CNO:** Clasificación Nacional de Ocupaciones
- COGERSA:** Consorcio para la Gestión de los Residuos Sólidos de Asturias
- COICOP:** Classification of Individual Consumption by Purpose (Clasificación del Consumo Individual por Finalidad)
- COPAE:** Consejo de la Producción Agraria Ecológica del Principado de Asturias
- COU:** Curso de Orientación Universitaria
- CSD:** Consejo Superior de Deportes
-

CSI: Corriente Sindical de Izquierda
CSIF: Central Sindical Independiente y de Funcionarios
DGT: Dirección General de Tráfico
DIRCE: Directorio Central de Empresas
DOP: Denominación de Origen Protegida
DUE: Diplomados Universitarios en Enfermería
DVD: Disco Versátil Digital
EAP: Equipo de Atención Primaria
ECI: Efectos de Comercio Impagados
EE.UU.: Estados Unidos
EGB: Educación General Básica
EP: Enfermedades profesionales
EPA: Encuesta de Población Activa
EPF: Encuesta de Presupuestos Familiares
EPS: Escuela Politécnica Superior
ESO: Enseñanza Secundaria Obligatoria
Etp: Evapotranspiración Potencial
Etr: Evapotranspiración Real
ETS: Escuela Técnica Superior
EU: Escuela Universitaria
EUROSTAT: Statistical Office of the European Communities (Oficina Estadística de la Comunidad Europea)
EVR: Estadística de Variaciones Residenciales
FAS: Fondo de Asistencia Social
FEADER: Fondo Europeo Agrícola de Desarrollo Rural
FEDER: Fondo Europeo de Desarrollo Regional
FEP: Fondo Europeo de Pesca
FEVE: Ferrocarriles Españoles de Vía Estrecha
FICYT: Fundación para el Fomento en Asturias de la Investigación Científica Aplicada y la Tecnología
FOGASA: Fondo de Garantía Salarial
FP: Formación Profesional
FPI: Formación del Personal Investigador
FPU: Formación del Profesorado Universitario
FSE: Fondo Social Europeo
GT: Gross Tonnage (Arqueo Bruto)
HUCA: Hospital Universitario Central de Asturias
I+D+i: Investigación, Desarrollo e Innovación
IAE: Impuesto de Actividades Económicas
ICEA: Investigación Cooperativa entre Entidades Aseguradoras y Fondos de Pensiones
IDEPA: Instituto de Desarrollo Económico del Principado de Asturias
IGN: Instituto Geográfico Nacional
IGP: Identificación Geográfica Protegida
IMI: Ingreso Mínimo de Inserción
IMSERSO: Instituto de Mayores y Servicios Sociales
INE: Instituto Nacional de Estadística

INFOASTURIAS: Información Turística sobre Asturias
IPC: Índice de Precios al Consumo
IPIA: Índice de Producción Industrial de Asturias
IRPF: Impuesto sobre la Renta de las Personas Físicas
ISF: Índice Sintético de Fecundidad
ISFLSH: Instituciones Sin Fines de Lucro al Servicio de los Hogares
IT: Incapacidad Temporal
IT: Independientes por Teverga
IU-BA: Izquierda Unida Bloque por Asturias
IU-IX: Izquierda Unida - Izquierda Xunida
LAN: Local Area Network (Red de Área Local)
LISMI: Ley de Integración Social de Minusválidos
LOGSE: Ley Orgánica General del Sistema Educativo
MNP: Movimiento Natural de la Población
NUTS: Nomenclature of Units for Territorial Statistics (Nomenclatura de las Unidades Territoriales Estadísticas)
OIT: Organización Internacional del Trabajo
OMS: Organización Mundial de la Salud
ONCE: Organización Nacional de Ciegos de España
OO.AA.: Organismos Autónomos
ORL: Otorrinolaringología
P.A.: Precios de Adquisición
P.B.: Precios Básicos
PAS: Partíu Asturianista
PCTI: Plan de Ciencia, Tecnología e Innovación
PDA: Personal Digital Assistant (Asistente Digital Personal)
PIA: Programa Individual de Atención
PIB: Producto Interior Bruto
PNB: Producto Nacional Bruto
PNC: Pensiones No Contributivas
POI: Programa Operativo Integrado
PP: Partido Popular
PREU: Preuniversitario
PRIHA: Plan Regional de Infraestructuras Hidráulicas de Asturias
PROMUSA: Progreso Municipal de Sariego
PSOE: Partido Socialista Obrero Español
QT: Quimioterapia
RD: Real Decreto
RDSI: Red Digital de Servicios Integrados
REE: Red Eléctrica de España
RENFE: Red Nacional de Ferrocarriles Españoles
RNM: Resonancia Nuclear Magnética
RX: Rayos X
SAAD: Sistema para la Autonomía y Atención a la Dependencia
SADEI: Sociedad Asturiana de Estudios Económicos e Industriales

SAT: Sociedad Agraria de Transformación
SAU: Superficie Agrícola Útil
SD: Candidatura Independiente Sariego Democracia
SEPEPA: Servicio Público de Empleo del Principado de Asturias
SESPA: Servicio de Salud del Principado de Asturias
SGAE: Sociedad General de Autores y Editores
SIAPA: Sistema de Información Ambiental del Principado de Asturias
SIMOGAN: Sistema de Identificación y Movimiento de Ganado
SITA: Sistema de Información Turística de Asturias
SOVI: Seguro Obligatorio de Vejez e Invalidez
SRT: Sociedad Regional de Turismo
SSB: Salario Social Básico
ST: Superficie Total
TAC: Tomografía Axial Computarizada
TARIC: Tarif Intégré de la Communauté (Arancel Integrado Comunitario)
TIC: Tecnologías de la Información y la Comunicación
TRB: Tonelaje de Registro Bruto
TSJ: Tribunal Superior de Justicia
UAE: Unidad de Actividad Económica
UE: Unión Europea
UG: Unidades Ganaderas
UGM: Unidades de Ganado Mayor
UGT: Unión General de Trabajadores
UMEs: Unidades Medicalizadas de Emergencias
UNED: Universidad Nacional de Educación a Distancia
UNESCO: United Nations Educational, Scientific and Cultural Organization (Organización de las Naciones Unidas para la Educación, la Ciencia y la Cultura)
URAS: Unión Renovadora Asturiana
URAS: Unión Renovadora Asturiana-Patíu Asturianista
USO: Unión Sindical Obrera
UTA: Unidad de Trabajo-Año
VAB: Valor Añadido Bruto
VPO: Vivienda de Protección Oficial
xDSL: Digital Subscriber Line (Línea de Abonado Digital)

Unidades

': minutos sexagesimales

%: tantos por cien

‰: tantos por mil

€: euros

°: grados sexagesimales

000: miles

°C: grados centígrados

Δ%: incremento porcentual

CV: caballos de vapor

Gwh: gigavatios hora

ha: hectáreas

kg: kilogramos

km: kilómetros

km²: kilómetros cuadrados

kW: kilovatios

l: litros

m: metros

m²: metros cuadrados

m³: metros cúbicos

mm: milímetros

Mw: megavatios

t: toneladas