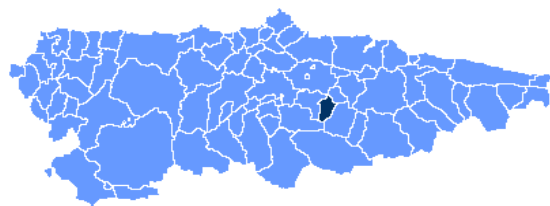


San Martín del Rey Aurelio



Datos físicos

Superficie y cotas municipales

Superficie (km ²)	56,12
Cota máxima (m): Pico Tres Conceyos	1.096
Cota mínima (m): Río Nalón	216
Cota de la capital municipal (m): Sotrondio	280

Superficie según estratos

	km ²
Superficie según estratos de altura:	
≤ 800 m	51,87
> 800 m	4,25
Superficie según estratos de pendiente:	
≤ 20 %	5,46
> 20 %	50,66

Superficie según usos

	km ²
Tierras de cultivo	0,37
Prados y pastizales	21,68
Terreno forestal	23,44
Otras superficies	0,81

Población

Evolución de la población en los padrones de habitantes

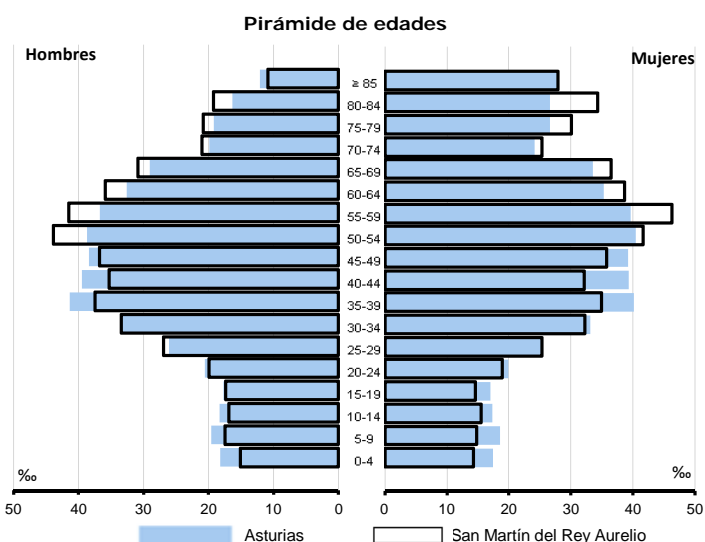
	Población	% sobre Asturias	Densidad (hab./km ²)
1900	7.602	1,19	135,46
1950	20.469	2,28	364,74
2001	18.729	1,91	365,27
2011	18.286	1,69	325,84
2012	17.953	1,67	319,90
2013	17.770	1,66	316,64
2014	17.460	1,64	311,12

Población según sexo y edad

	Ambos sexos	Hombres	Mujeres
TOTAL	17.460	8.398	9.062
De 0 a 15 años	1.745	925	820
De 16 a 64 años	11.230	5.677	5.553
De 65 y más años	4.485	1.796	2.689

Movimiento natural de la población

	Número	Tasa (‰)
Nacimientos	84	4,81
Matrimonios	43	2,66
Defunciones	235	13,80
Saldo vegetativo	-151	-8,99



Movimientos migratorios

	Número	Tasa (‰)
SALDO TOTAL	-92	-5,27
Saldo interno	-79	-4,52
Saldo externo	-13	-0,74

Estadísticas laborales

Empleo según sectores económicos

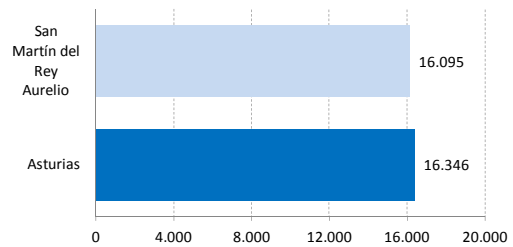
	Número	%
TOTAL	2.797	100,00
Agricultura y pesca	9	0,32
Industria	294	10,51
Construcción	170	6,08
Servicios	2.324	83,09

Paro registrado según sexo y edad

	Ambos sexos	Hombres	Mujeres
TOTAL	1.985	1.017	968
Menos de 25 años	191	104	87
De 25 a 44 años	1.095	571	524
De 45 y más años	699	342	357

Estadísticas económicas**Principales magnitudes económicas (2012)**

	000€
Producción:	
Valor de producción (p.b.)	244.775
Valor añadido bruto (p.b.)	135.613
Agricultura y pesca	670
Industria	19.711
Construcción	10.330
Servicios	104.902
Renta:	
Renta disponible ajustada neta	287.480
Renta disponible ajustada neta por habitante (€)	16.095

Renta disponible (€/hab.)**Sector primario****Explotaciones y cabaña ganadera**

	Explotaciones	Cabezas
Bovino	202	1.269
Ovino	92	600
Caprino	36	614

Cuota láctea y cortas de madera

	Número
Titulares	0
Cuota láctea (kg)	0
Cortas de madera (m3)	53

Construcción y vivienda**Vivienda (2011)**

	Número
Edificios	3.878
Inmuebles	11.627
Viviendas familiares:	
Principales	7.735
No principales	3.660

Construcción y catastro

	Número
Licencias municipales	24
Edificación de nueva planta:	
Edificios	1
Viviendas	0
Valor catastral medio de inmuebles urbanos (€)	16.639

Enseñanza y sanidad**Unidades y alumnos no universitarios**

	Unidades	Alumnos
TOTAL	146	2.586
Infantil y Primaria	70	1.126
Secundaria	37	654
Ciclos Formativos de FP Grado Supe	39	806

Recursos sanitarios

	Número
Hospitales	0
Camas hospitalarias	0
Centros de salud	2
Consultorios	2
Farmacias	8

Turismo, cultura y tiempo libre**Turismo**

	Establecimientos	Plazas
Establecimientos hoteleros:		
Hoteles	1	20
Hostales	0	0
Pensiones	0	0
Alojamientos de turismo rural:		
Hoteles rurales	0	0
Casas de aldea	4	16
Apartamentos rurales	0	0
Otros alojamientos	1	102
Restaurantes	16	1.747

Cultura y tiempo libre

	Número
Bienes de Interés Cultural (BIC)	
Arquitectura civil y religiosa	0
Zonas arqueológicas	0
Otros BIC	1
Red de bibliotecas:	
Número de bibliotecas	3
Libros por habitante	2,2
Cotos regionales de caza	
Número	1
Superficie (ha)	5.612

Elecciones**Elecciones a la Junta General del Princ. de Asturias 2011**

	Participación electoral	Candidaturas más votadas (%)
Censo electoral	15.812	PSOE 38,38
Participación (%)	66,39	PP 20,18
Abstención (%)	33,61	Resto 41,44

Elecciones municipales 2011

	Participación electoral	Candidaturas más votadas (%)
Censo electoral	15.837	PSOE 38,69
Participación (%)	66,37	PP 25,08
Abstención (%)	33,63	Resto 36,24