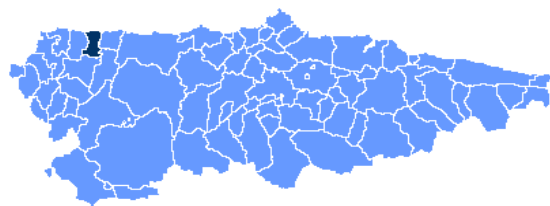


Coaña



Datos físicos

Superficie y cotas municipales

Superficie (km ²)	65,80
Cota máxima (m): A Pena da Sapeira	790
Cota mínima (m): Nivel del mar	-
Cota de la capital municipal (m): Coaña / Cuaña	100

Superficie según estratos

	km ²
Superficie según estratos de altura:	
≤ 800 m	65,80
> 800 m	0,00
Superficie según estratos de pendiente:	
≤ 20 %	25,57
> 20 %	40,23

Superficie según usos

	km ²
Tierras de cultivo	6,54
Prados y pastizales	13,51
Terreno forestal	33,81
Otras superficies	11,94

Población

Evolución de la población en los padrones de habitantes

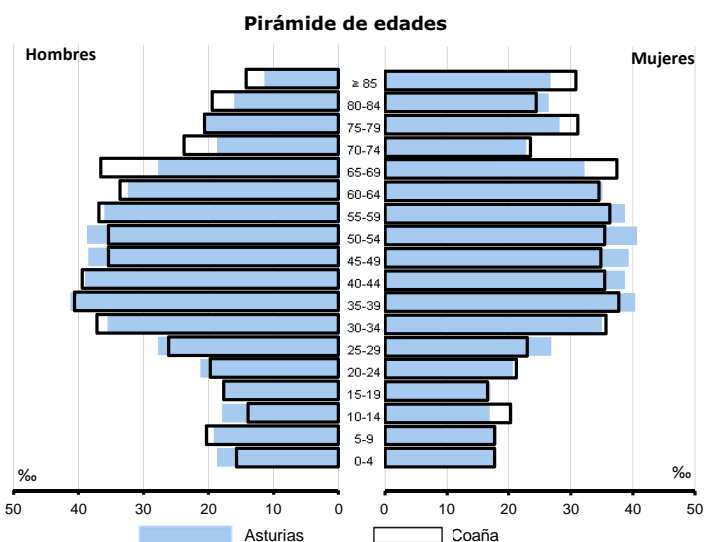
	Población	% sobre Asturias	Densidad (hab./km ²)
2007	3.473	0,32	52,78
2008	3.458	0,32	52,55
2009	3.442	0,32	52,31
2010	3.464	0,32	52,64
2011	3.447	0,32	52,39
2012	3.462	0,32	52,61
2013	3.446	0,32	52,37

Población según sexo y edad

	Ambos sexos	Hombres	Mujeres
TOTAL	3.446	1.677	1.769
De 0 a 15 años	386	183	203
De 16 a 64 años	2.158	1.099	1.059
De 65 y más años	902	395	507

Movimiento natural de la población

	Número	Tasa (‰)
Nacimientos	15	5,51
Matrimonios	8	3,19
Defunciones	49	12,19
Saldo vegetativo	-34	-6,68



Movimientos migratorios

	Número	Tasa (‰)
SALDO TOTAL	25	7,45
Saldo interno	18	5,37
Saldo externo	7	2,09

Estadísticas laborales

Empleo según sectores económicos

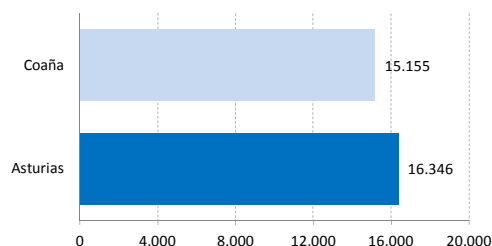
	Número	%
TOTAL	1.296	100,00
Agricultura y pesca	167	12,89
Industria	164	12,65
Construcción	115	8,87
Servicios	850	65,59

Paro registrado según sexo y edad

	Ambos sexos	Hombres	Mujeres
TOTAL	222	96	126
Menos de 25 años	25	13	12
De 25 a 44 años	133	60	73
De 45 y más años	64	23	41

Estadísticas económicas**Principales magnitudes económicas (2012)**

	000€
Producción:	
Valor de producción (p.b.)	131.422
Valor añadido bruto (p.b.)	67.228
Agricultura y pesca	5.313
Industria	11.372
Construcción	8.067
Servicios	42.476
Renta:	
Renta disponible ajustada neta	52.345
Renta disponible ajustada neta por habitante (€)	15.155

Renta disponible (€/hab.)**Sector primario****Explotaciones y cabaña ganadera**

	Explotaciones	Cabezas
Bovino	132	4.359
Ovino	13	84
Caprino	5	24

Cuota láctea y cortas de madera

	Número
Titulares	70
Cuota láctea (kg)	19.937.716
Cortas de madera (m3)	3.640

Construcción y vivienda**Vivienda (2011)**

	Número
Edificios	1.425
Inmuebles	1.688
Viviendas familiares:	
Principales	1.150
No principales	540

Construcción y catastro

	Número
Licencias municipales	14
Edificación de nueva planta:	
Edificios	10
Viviendas	8
Valor catastral medio de inmuebles urbanos (€)	31.937

Enseñanza y sanidad**Unidades y alumnos no universitarios**

	Unidades	Alumnos
TOTAL	12	215
Infantil y Primaria	12	215
Secundaria	0	0
Ciclos Formativos de FP Grado Supe	0	0

Recursos y personal sanitario

	Número
Hospitales	1
Centros de atención primaria	1
Farmacias	2
Médicos colegiados	26
ATS / DUE colegiados (2012)	12

Turismo, cultura y tiempo libre**Turismo**

	Establecimientos	Plazas
Establecimientos hoteleros:		
Hoteles	4	91
Hostales	0	0
Pensiones	0	0
Alojamientos de turismo rural:		
Hoteles rurales	0	0
Casas de aldea	5	44
Apartamentos rurales	3	73
Otros alojamientos	2	33
Restaurantes	7	451

Cultura y tiempo libre

	Número
Elementos del patrimonio histórico	1
Red de bibliotecas:	
Puntos de servicio	1
Fondos	9.150
Libros por habitante	2,5
Número de visitas	5.377
Espacios deportivos (2005)	17

Elecciones**Elecciones a la Junta General del Princ. de Asturias 2011**

Participación electoral	Candidaturas más votadas (%)
Censo electoral	2.973 PP 45,33
Participación (%)	76,56 PSOE 27,98
Abstención (%)	23,44 Resto 26,69

Elecciones municipales 2011

Participación electoral	Candidaturas más votadas (%)
Censo electoral	2.979 PP 66,24
Participación (%)	76,74 PSOE 21,55
Abstención (%)	23,26 Resto 12,21